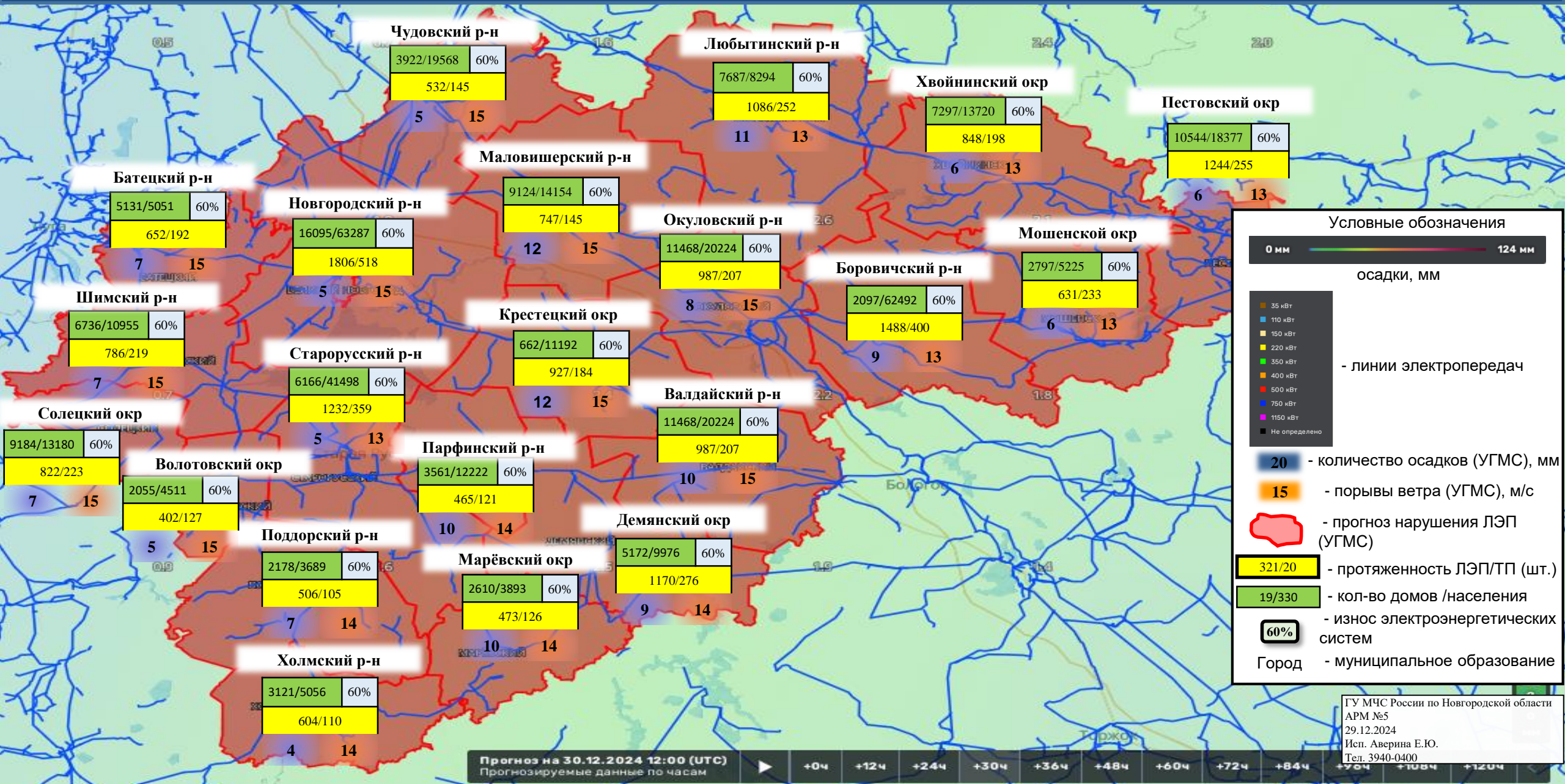


ИНФОРМАЦИОННЫЕ МАТЕРИАЛЫ ПО ОСАДКАМ НА ТЕРРИТОРИИ НОВГОРОДСКОЙ ОБЛАСТИ (РИСК НАРУШЕНИЯ ЭЛЕКТРОСНАБЖЕНИЯ НА 30.12.2024)



Условные обозначения

0 мм — 124 мм

осадки, мм

- 35 кВт
- 110 кВт
- 150 кВт
- 220 кВт
- 350 кВт
- 400 кВт
- 600 кВт
- 750 кВт
- 1150 кВт
- Не определено

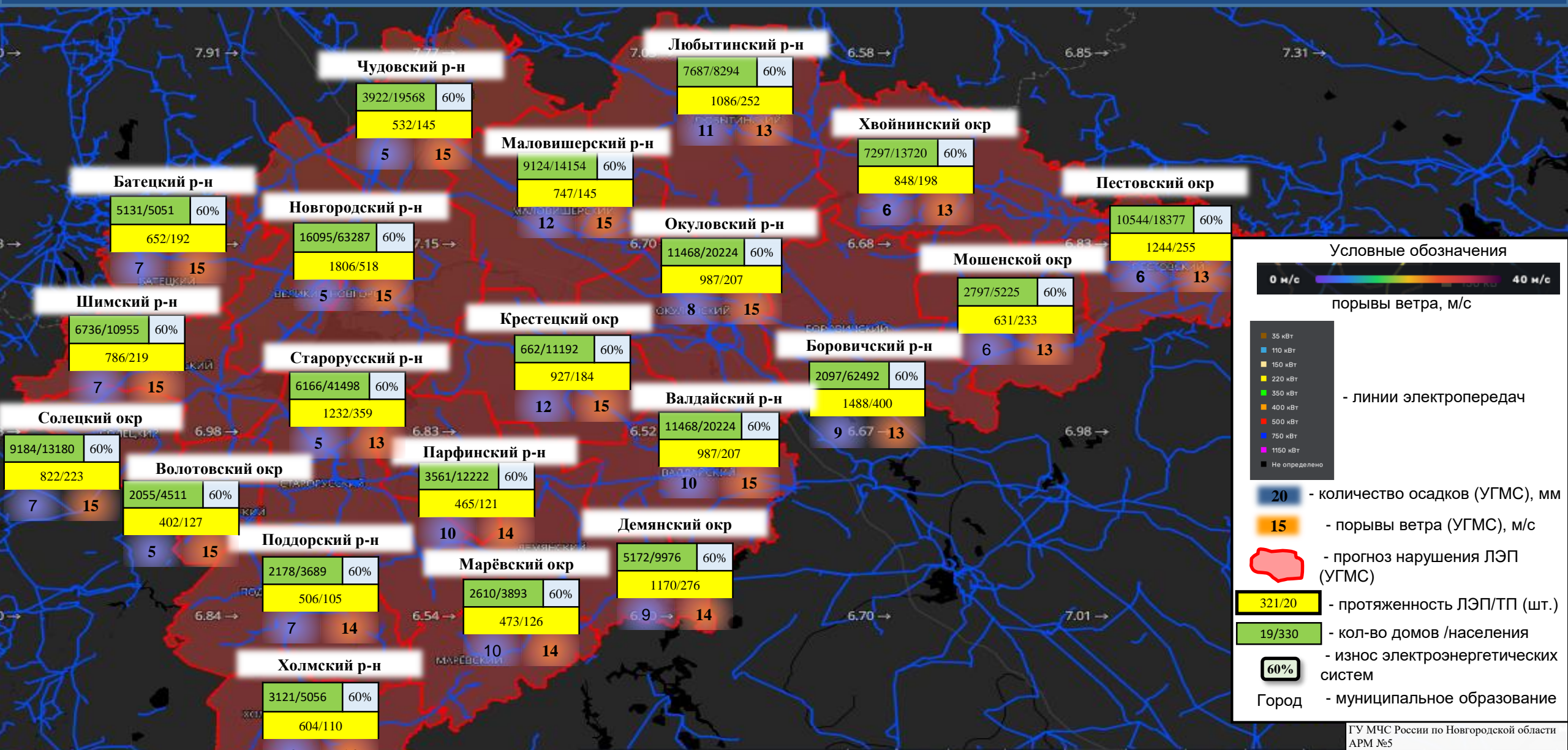
- линии электропередач

- 20 - количество осадков (УГМС), мм
- 15 - порывы ветра (УГМС), м/с
- прогноз нарушения ЛЭП (УГМС)
- 321/20 - протяженность ЛЭП/ТП (шт.)
- 19/330 - кол-во домов / населения
- 60% - износ электроэнергетических систем
- Город - муниципальное образование

ГУ МЧС России по Новгородской области
АРМ №5
29.12.2024
Исп. Аверина Е.Ю.
Тел. 3940-0400

Прогноз на 30.12.2024 12:00 (UTC)
Прогнозируемые данные по часам: +0ч, +12ч, +24ч, +30ч, +36ч, +48ч, +60ч, +72ч, +84ч, +96ч, +108ч, +120ч

ИНФОРМАЦИОННЫЕ МАТЕРИАЛЫ ПО ПОРЫВАМ ВЕТРА НА ТЕРРИТОРИИ НОВГОРОДСКОЙ ОБЛАСТИ (РИСК НАРУШЕНИЯ ЭЛЕКТРОСНАБЖЕНИЯ 30.12.2024)



Условные обозначения

0 м/с — 40 м/с
порывы ветра, м/с

- 35 кВт
- 110 кВт
- 150 кВт
- 220 кВт
- 350 кВт
- 400 кВт
- 500 кВт
- 750 кВт
- 1150 кВт
- Не определено

- линии электропередач

20 - количество осадков (УГМС), мм

15 - порывы ветра (УГМС), м/с

- прогноз нарушения ЛЭП (УГМС)

321/20 - протяженность ЛЭП/ТП (шт.)

19/330 - кол-во домов /населения

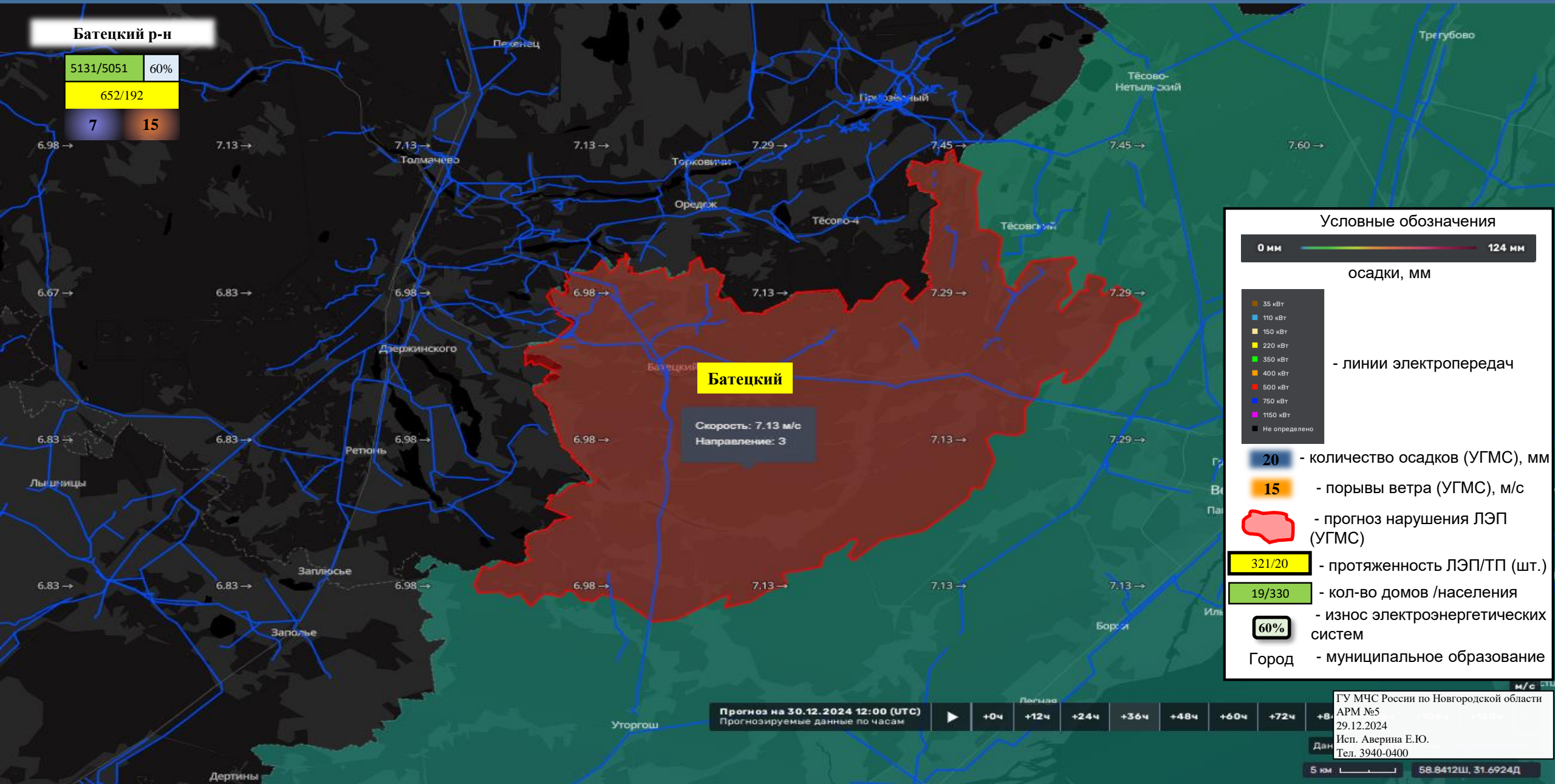
60% - износ электроэнергетических систем

Город - муниципальное образование

ИНФОРМАЦИОННЫЕ МАТЕРИАЛЫ ПО ПОРЫВАМ ВЕТРА НА ТЕРРИТОРИИ БАТЕЦКОГО МУНИЦИПАЛЬНОГО РАЙОНА НОВГОРОДСКОЙ ОБЛАСТИ (РИСК НАРУШЕНИЯ ЭЛЕКТРОСНАБЖЕНИЯ 30.12.2024)

Батецкий р-н

5131/5051	60%
652/192	
7	15



Условные обозначения

- 0 мм — 124 мм (градиент осадков)
- осадки, мм
- 35 кВт, 110 кВт, 150 кВт, 220 кВт, 350 кВт, 400 кВт, 600 кВт, 750 кВт, 1150 кВт, Не определено (линии электропередач)
- линии электропередач
- 20 - количество осадков (УГМС), мм
- 15 - порывы ветра (УГМС), м/с
- прогноз нарушения ЛЭП (УГМС)
- 321/20 - протяженность ЛЭП/ТП (шт.)
- 19/330 - кол-во домов /населения
- 60% - износ электроэнергетических систем
- Город - муниципальное образование

Прогноз на 30.12.2024 12:00 (UTC)
Прогнозируемые данные по часам

+0ч +12ч +24ч +36ч +48ч +60ч +72ч +84ч

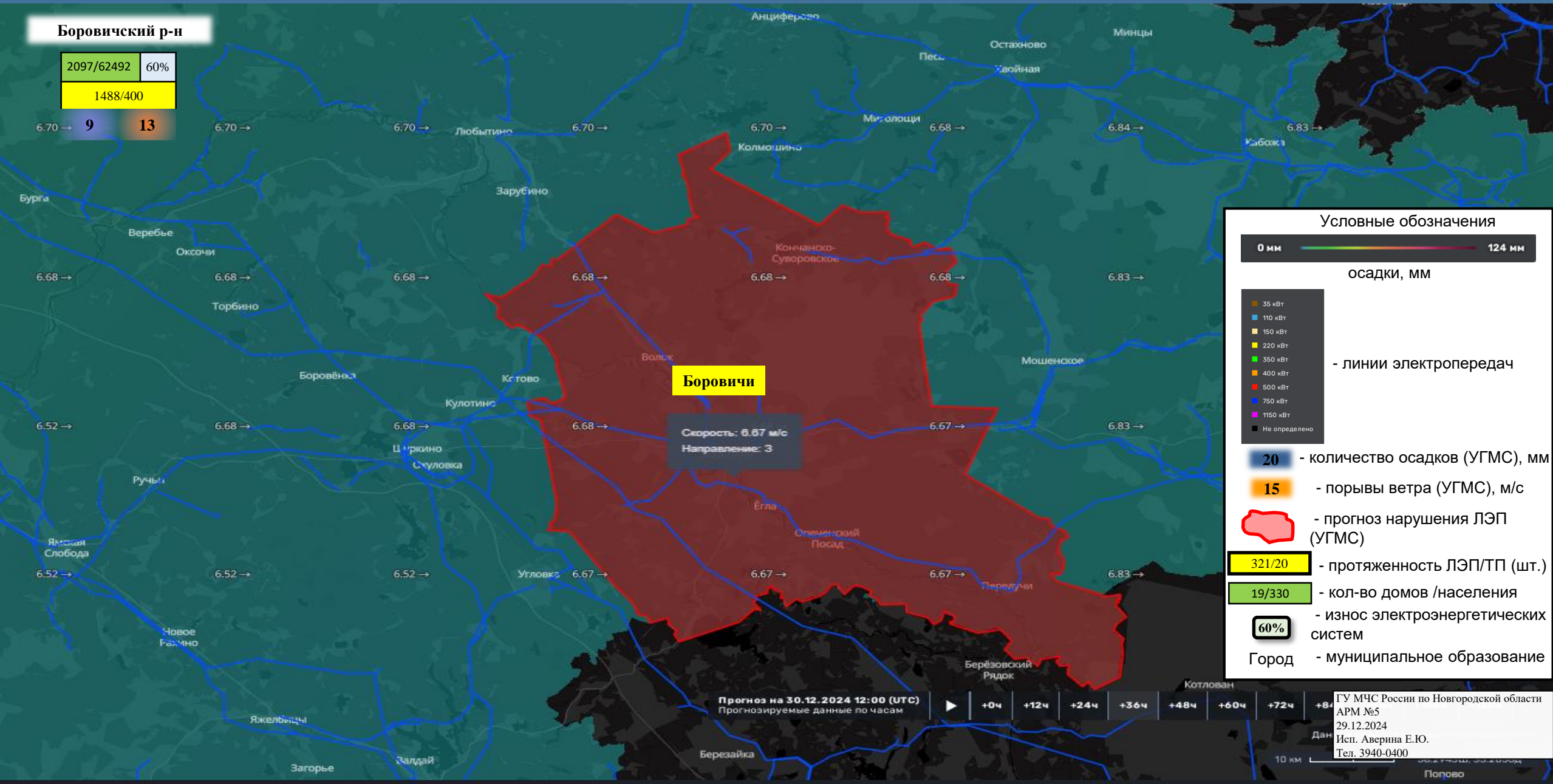
ГУ МЧС России по Новгородской области
АРМ №5
29.12.2024
Исп. Аверина Е.Ю.
Тел. 3940-0400

ИНФОРМАЦИОННЫЕ МАТЕРИАЛЫ ПО ПОРЫВАМ ВЕТРА НА ТЕРРИТОРИИ БОРОВИЧСКОГО МУНИЦИПАЛЬНОГО РАЙОНА НОВГОРОДСКОЙ ОБЛАСТИ (РИСК НАРУШЕНИЯ ЭЛЕКТРОСНАБЖЕНИЯ 30.12.2024)

Боровичский р-н

2097/62492	60%
1488/400	

6.70 → **9** **13**



Боровичи

Скорость: 8.67 м/с
Направление: 3

Условные обозначения

- 0 мм — 124 мм (rain scale)
- осадки, мм
- 35 кВт, 110 кВт, 150 кВт, 220 кВт, 350 кВт, 400 кВт, 500 кВт, 750 кВт, 1150 кВт, Не определено (power lines)
- линии электропередач
- 20 - количество осадков (УГМС), мм
- 15 - порывы ветра (УГМС), м/с
- прогноз нарушения ЛЭП (УГМС)
- 321/20 - протяженность ЛЭП/ТП (шт.)
- 19/330 - кол-во домов /населения
- 60% - износ электроэнергетических систем
- Город - муниципальное образование

Прогноз на 30.12.2024 12:00 (UTC)
Прогнозируемые данные по часам

+0ч +12ч +24ч +36ч +48ч +60ч +72ч +в

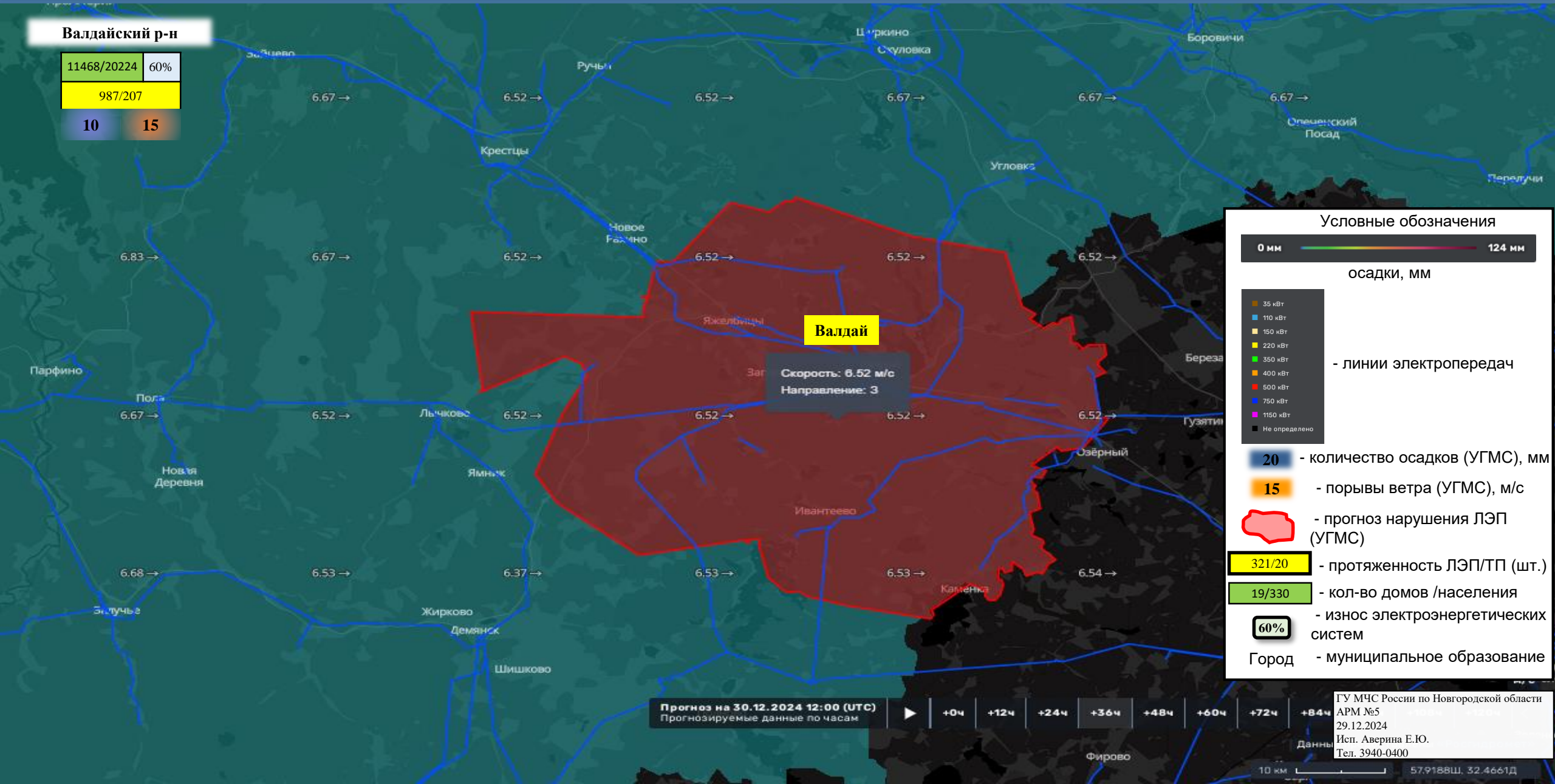
ГУ МЧС России по Новгородской области
АРМ №5
29.12.2024
Исп. Аверина Е.Ю.
Тел. 3940-0400

10 км Поново

ИНФОРМАЦИОННЫЕ МАТЕРИАЛЫ ПО ПОРЫВАМ ВЕТРА НА ТЕРРИТОРИИ ВАЛДАЙСКОГО РАЙОНА НОВГОРОДСКОЙ ОБЛАСТИ (РИСК НАРУШЕНИЯ ЭЛЕКТРОСНАБЖЕНИЯ 30.12.2024)

Валдайский р-н

11468/20224	60%
987/207	
10	15



Условные обозначения

0 мм ————— 124 мм

осадки, мм

- 35 кВт
- 110 кВт
- 150 кВт
- 220 кВт
- 350 кВт
- 400 кВт
- 600 кВт
- 750 кВт
- 1150 кВт
- Не определено

- линии электропередач

20 - количество осадков (УГМС), мм

15 - порывы ветра (УГМС), м/с

— - прогноз нарушения ЛЭП (УГМС)

321/20 - протяженность ЛЭП/ТП (шт.)

19/330 - кол-во домов /населения

60% - износ электроэнергетических систем

Город - муниципальное образование

Прогноз на 30.12.2024 12:00 (UTC)
Прогнозируемые данные по часам

+0ч +12ч +24ч +36ч +48ч +60ч +72ч +84ч

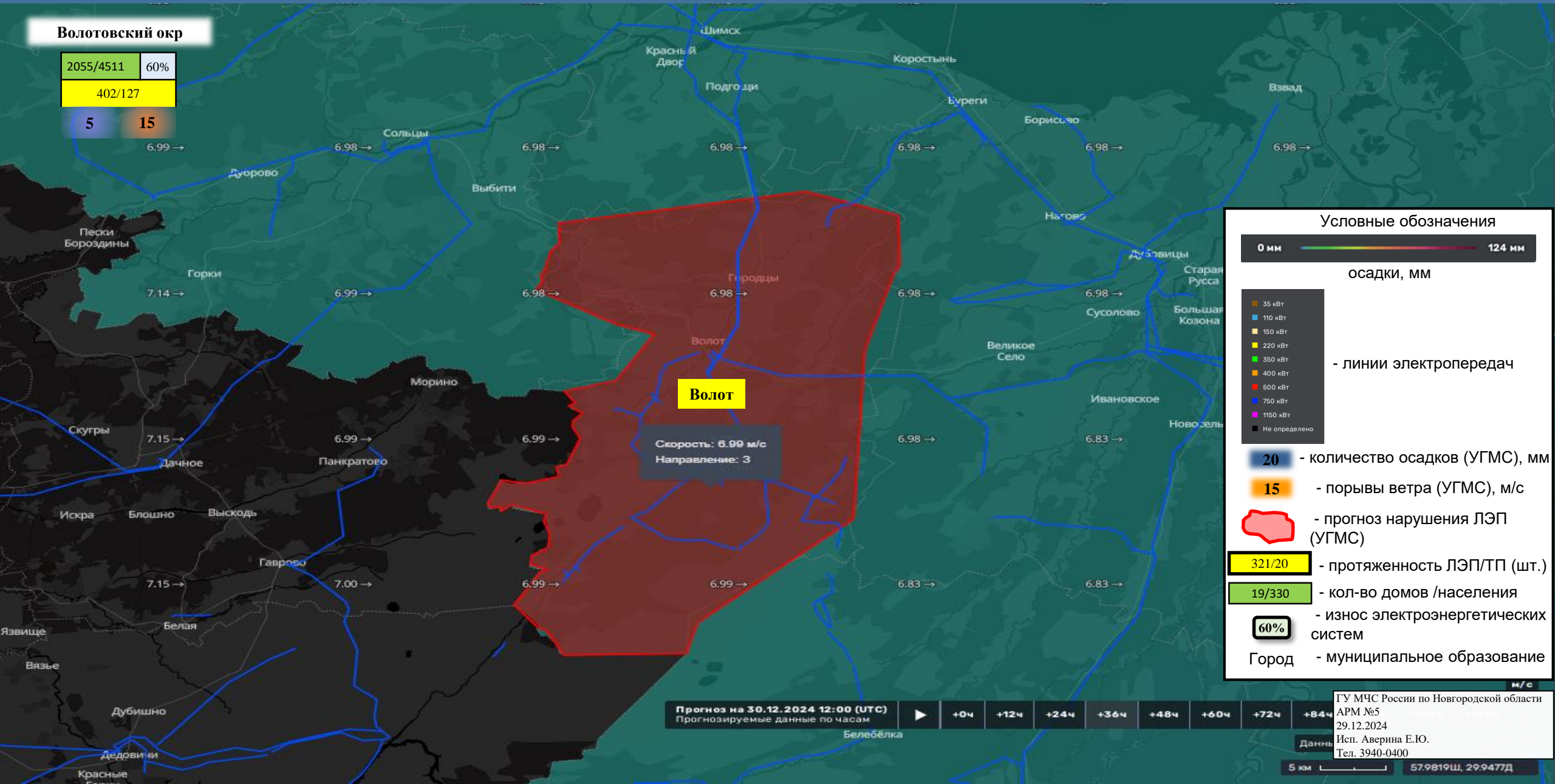
ГУ МЧС России по Новгородской области
АРМ №5
29.12.2024
Исп. Аверина Е.Ю.
Тел. 3940-0400

10 км 57.9188Ш, 32.4661Д

ИНФОРМАЦИОННЫЕ МАТЕРИАЛЫ ПО ПОРЫВАМ ВЕТРА НА ТЕРРИТОРИИ ВОЛОТОВСКОГО МУНИЦИПАЛЬНОГО ОКРУГА НОВГОРОДСКОЙ ОБЛАСТИ (РИСК НАРУШЕНИЯ ЭЛЕКТРОСНАБЖЕНИЯ 29.12.2024)

Волотовский окр

2055/4511	60%
402/127	
5	15



Волот
Скорость: 6.99 м/с
Направление: 3

Условные обозначения



осадки, мм

- 35 кВт
- 110 кВт
- 150 кВт
- 220 кВт
- 350 кВт
- 400 кВт
- 600 кВт
- 750 кВт
- 1150 кВт
- Не определено

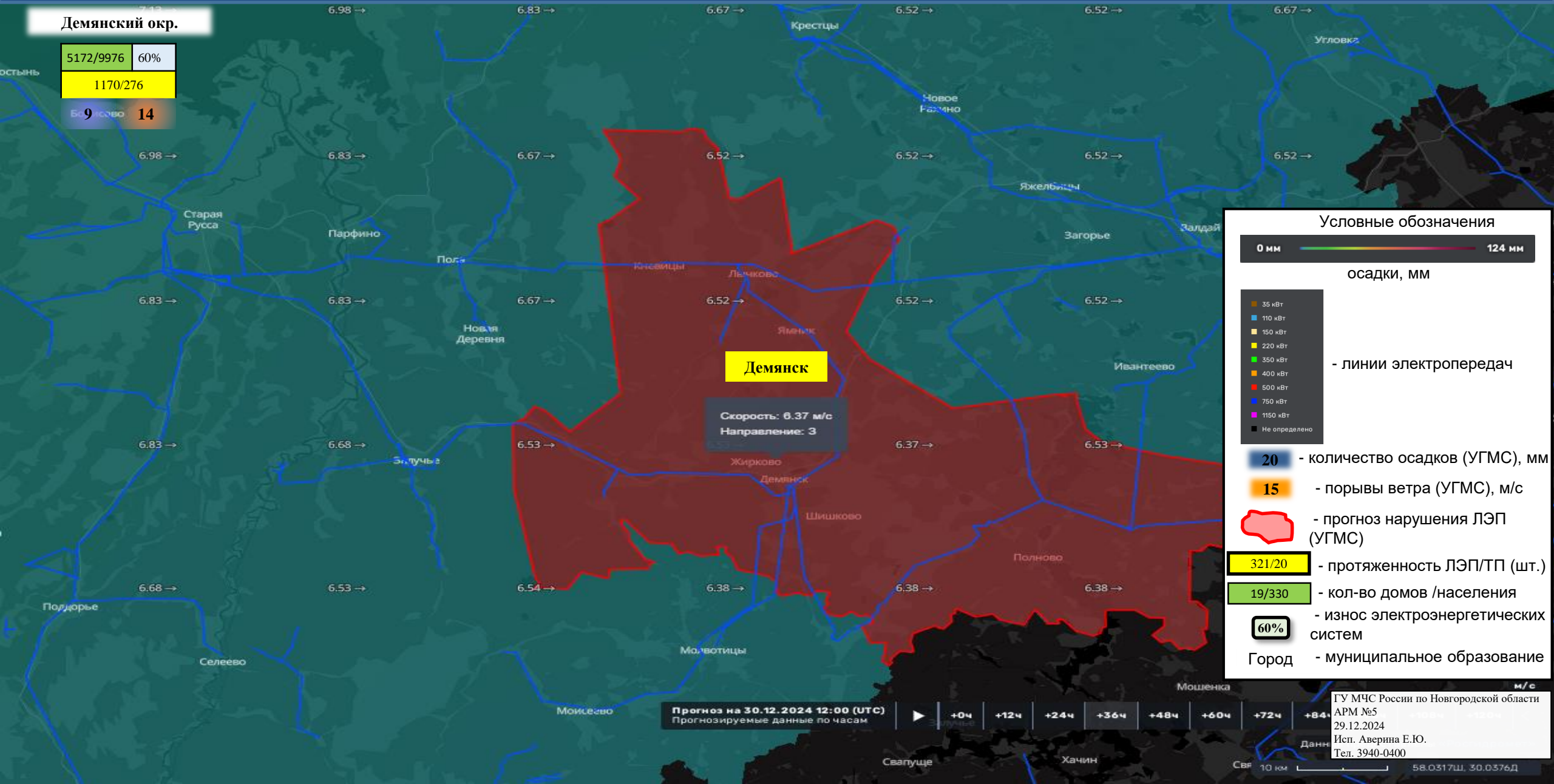
- линии электропередач

- 20 - количество осадков (УГМС), мм
- 15 - порывы ветра (УГМС), м/с
- прогноз нарушения ЛЭП (УГМС)
- 321/20 - протяженность ЛЭП/ТП (шт.)
- 19/330 - кол-во домов /населения
- 60% - износ электроэнергетических систем
- Город - муниципальное образование

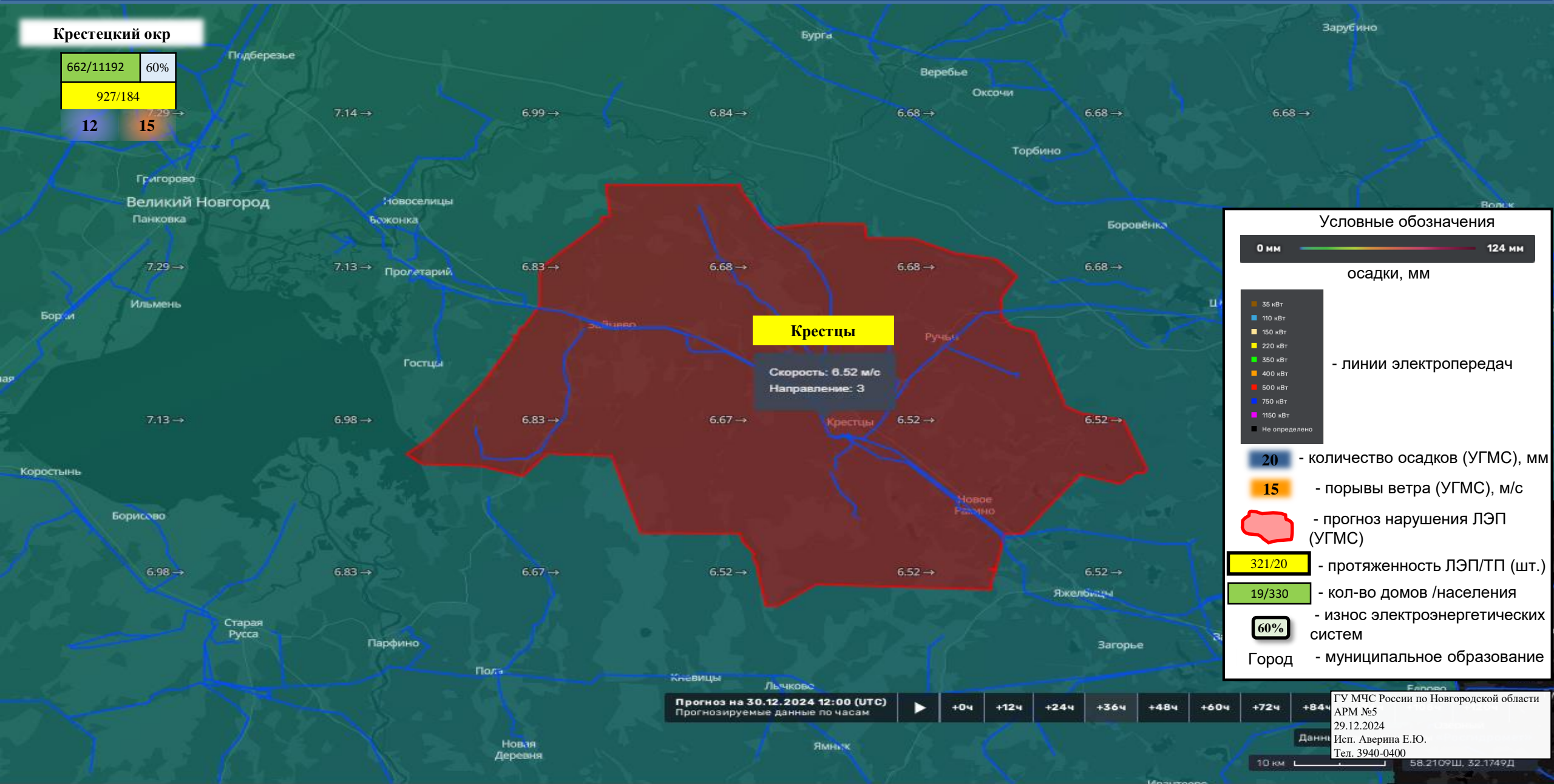
Прогноз на 30.12.2024 12:00 (UTC)
 Прогнозируемые данные по часам: +0ч, +12ч, +24ч, +36ч, +48ч, +60ч, +72ч, +84ч

ГУ МЧС России по Новгородской области
 АРМ №5
 29.12.2024
 Исп. Аверина Е.Ю.
 Тел. 3940-0400

ИНФОРМАЦИОННЫЕ МАТЕРИАЛЫ ПО ПОРЫВАМ ВЕТРА НА ТЕРРИТОРИИ ДЕМЯНСКОГО МУНИЦИПАЛЬНОГО ОКРУГА НОВГОРОДСКОЙ ОБЛАСТИ (РИСК НАРУШЕНИЯ ЭЛЕКТРОСНАБЖЕНИЯ 30.12.2024)



ИНФОРМАЦИОННЫЕ МАТЕРИАЛЫ ПО ПОРЫВАМ ВЕТРА НА ТЕРРИТОРИИ КРЕСТЕЦКОГО МУНИЦИПАЛЬНОГО ОКРУГА НОВГОРОДСКОЙ ОБЛАСТИ (РИСК НАРУШЕНИЯ ЭЛЕКТРОСНАБЖЕНИЯ 29.12.2024)



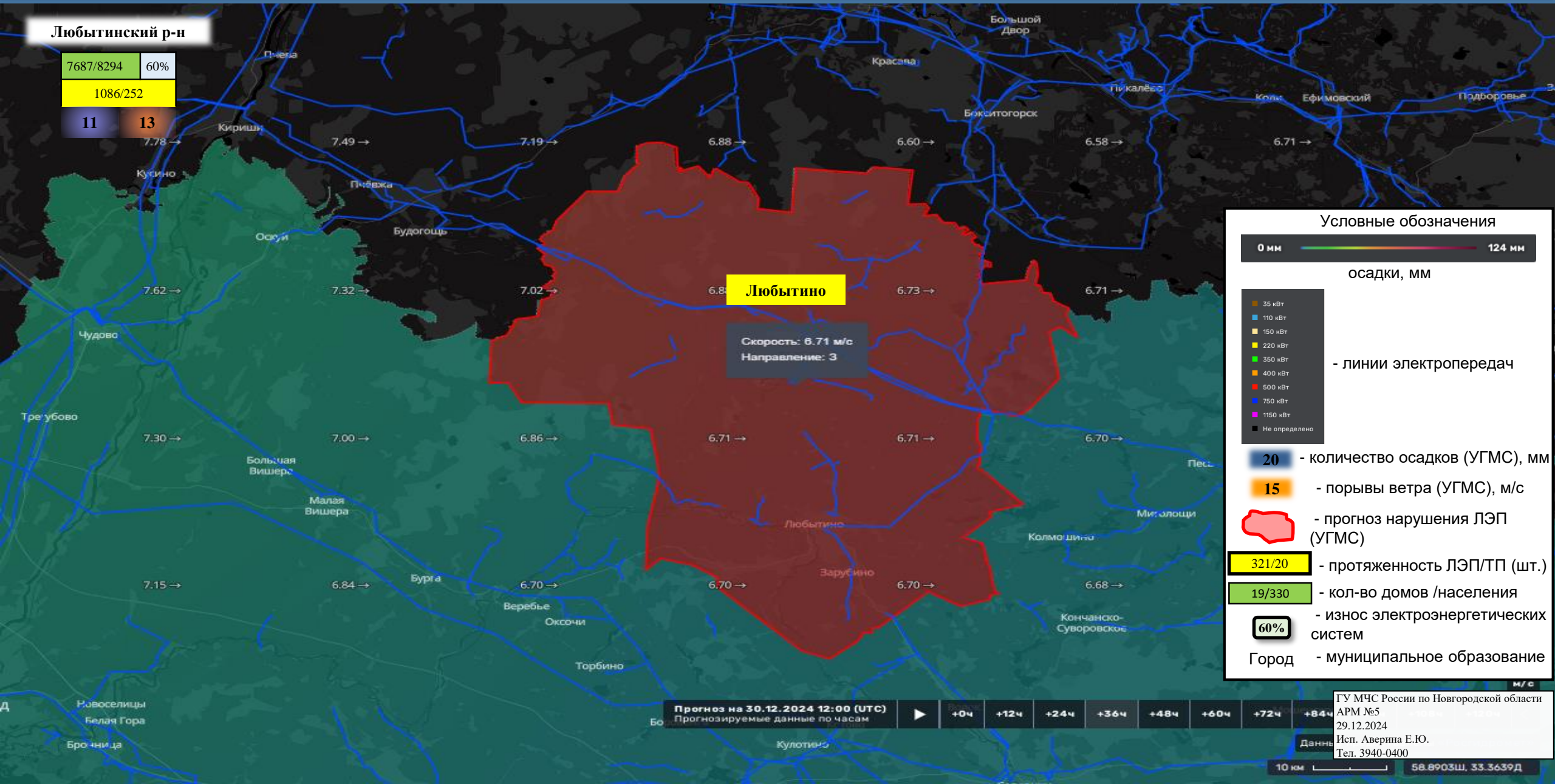
ИНФОРМАЦИОННЫЕ МАТЕРИАЛЫ ПО ПОРЫВАМ ВЕТРА НА ТЕРРИТОРИИ ЛЮБЫТИНСКОГО МУНИЦИПАЛЬНОГО РАЙОНА НОВГОРОДСКОЙ ОБЛАСТИ (РИСК НАРУШЕНИЯ ЭЛЕКТРОСНАБЖЕНИЯ 30.12.2024)

Любытинский р-н

7687/8294 60%

1086/252

11 13



Условные обозначения

0 мм ————— 124 мм

осадки, мм

- 35 кВт
- 110 кВт
- 150 кВт
- 220 кВт
- 350 кВт
- 400 кВт
- 600 кВт
- 750 кВт
- 1150 кВт
- Не определено

- линии электропередач

20 - количество осадков (УГМС), мм

15 - порывы ветра (УГМС), м/с

— - прогноз нарушения ЛЭП (УГМС)

321/20 - протяженность ЛЭП/ТП (шт.)

19/330 - кол-во домов /населения

60% - износ электроэнергетических систем

Город - муниципальное образование

Прогноз на 30.12.2024 12:00 (UTC)
Прогнозируемые данные по часам

+0ч

+12ч

+24ч

+36ч

+48ч

+60ч

+72ч

+84ч

ГУ МЧС России по Новгородской области
АРМ №5
29.12.2024
Исп. Аверина Е.Ю.
Тел. 3940-0400

10 км

58.8903Ш, 33.3639Д

ИНФОРМАЦИОННЫЕ МАТЕРИАЛЫ ПО ПОРЫВАМ ВЕТРА НА ТЕРРИТОРИИ МАЛОВИШЕРСКОГО МУНИЦИПАЛЬНОГО РАЙОНА НОВГОРОДСКОЙ ОБЛАСТИ (РИСК НАРУШЕНИЯ ЭЛЕКТРОСНАБЖЕНИЯ 30.12.2024)

Маловишерский р-н

9124/14154 60%

747/145

12

15.91 →

7.92 →

7.62 →

7.32 →

7.19 →

6.88 →

6.73 →

7.75 →

7.61 →

7.31 →

7.16 →

6.86 →

6.86 →

7.45 →

7.45 →

7.15 →

6.85 →

6.70 →

6.70 →

7.29 →

7.29 →

6.98 →

6.84 →

6.68 →

6.68 →


Малая Вишера

Скорость: 6.85 м/с
Направление: 3

Условные обозначения

0 мм ————— 124 мм

осадки, мм



- линии электропередач

20 - количество осадков (УГМС), мм

15 - порывы ветра (УГМС), м/с

— - прогноз нарушения ЛЭП (УГМС)

321/20 - протяженность ЛЭП/ТП (шт.)

19/330 - кол-во домов /населения

60% - износ электроэнергетических систем

Город - муниципальное образование

Прогноз на 30.12.2024 12:00 (UTC)
Прогнозируемые данные по часам

▶

+0ч

+12ч

+24ч

+36ч

+48ч

+60ч

+72ч

+84ч

ГУ МЧС России по Новгородской области
АРМ №5
29.12.2024
Исп. Аверина Е.Ю.
Тел. 3940-0400

Данные

10 км

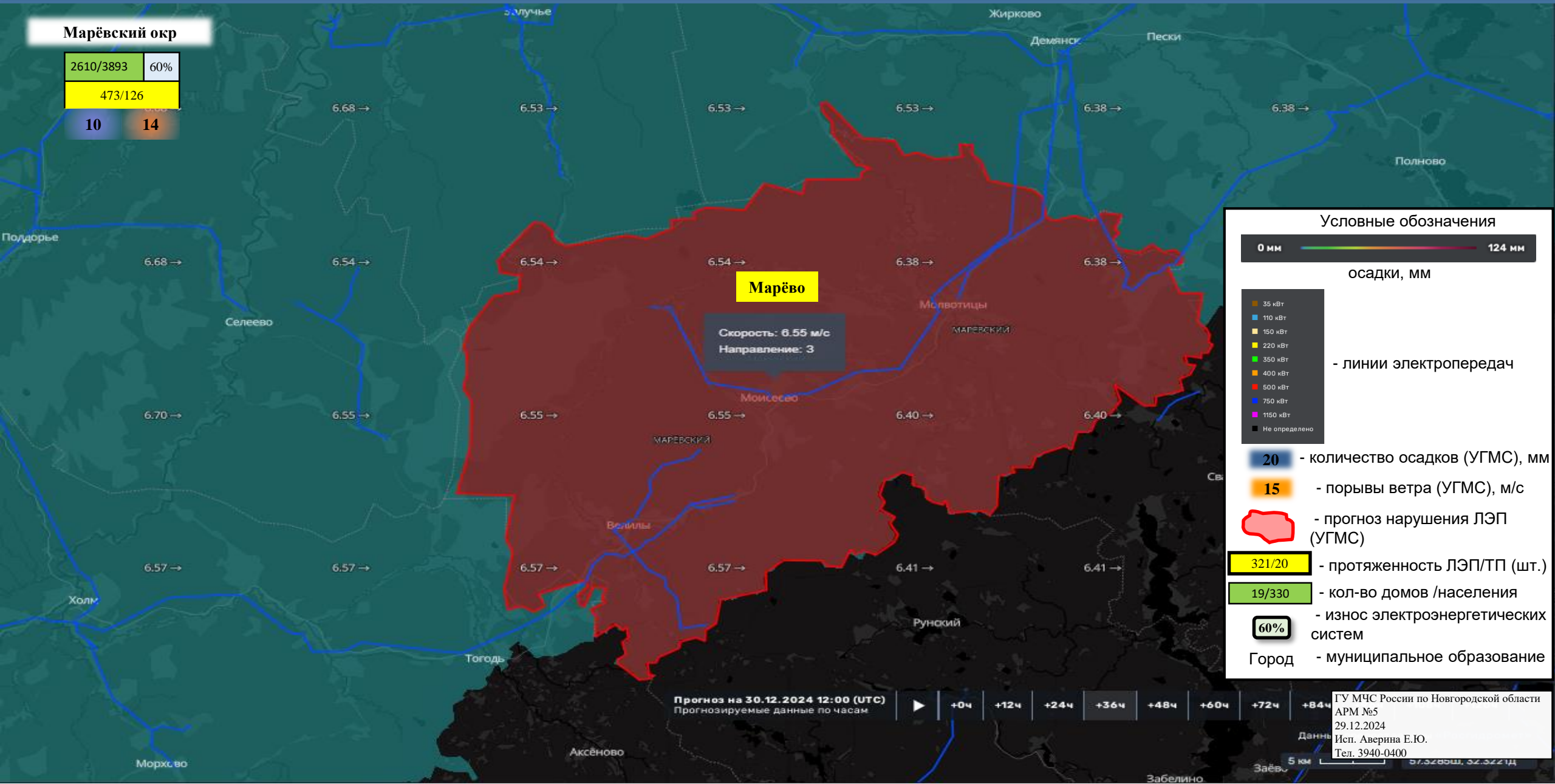
59.1612Ш; 29.7170Д

ЕГЛ

ИНФОРМАЦИОННЫЕ МАТЕРИАЛЫ ПО ПОРЫВАМ ВЕТРА НА ТЕРРИТОРИИ МАРЁВСКОГО МУНИЦИПАЛЬНОГО ОКРУГА НОВГОРОДСКОЙ ОБЛАСТИ (РИСК НАРУШЕНИЯ ЭЛЕКТРОСНАБЖЕНИЯ 30.12.2024)

Марёвский окр

2610/3893	60%
473/126	
10	14



Условные обозначения



осадки, мм

- 35 кВТ
- 110 кВТ
- 150 кВТ
- 220 кВТ
- 350 кВТ
- 400 кВТ
- 600 кВТ
- 750 кВТ
- 1150 кВТ
- Не определено

- линии электропередач

20 - количество осадков (УГМС), мм

15 - порывы ветра (УГМС), м/с

- прогноз нарушения ЛЭП (УГМС)

321/20 - протяженность ЛЭП/ТП (шт.)

19/330 - кол-во домов /населения

60% - износ электроэнергетических систем

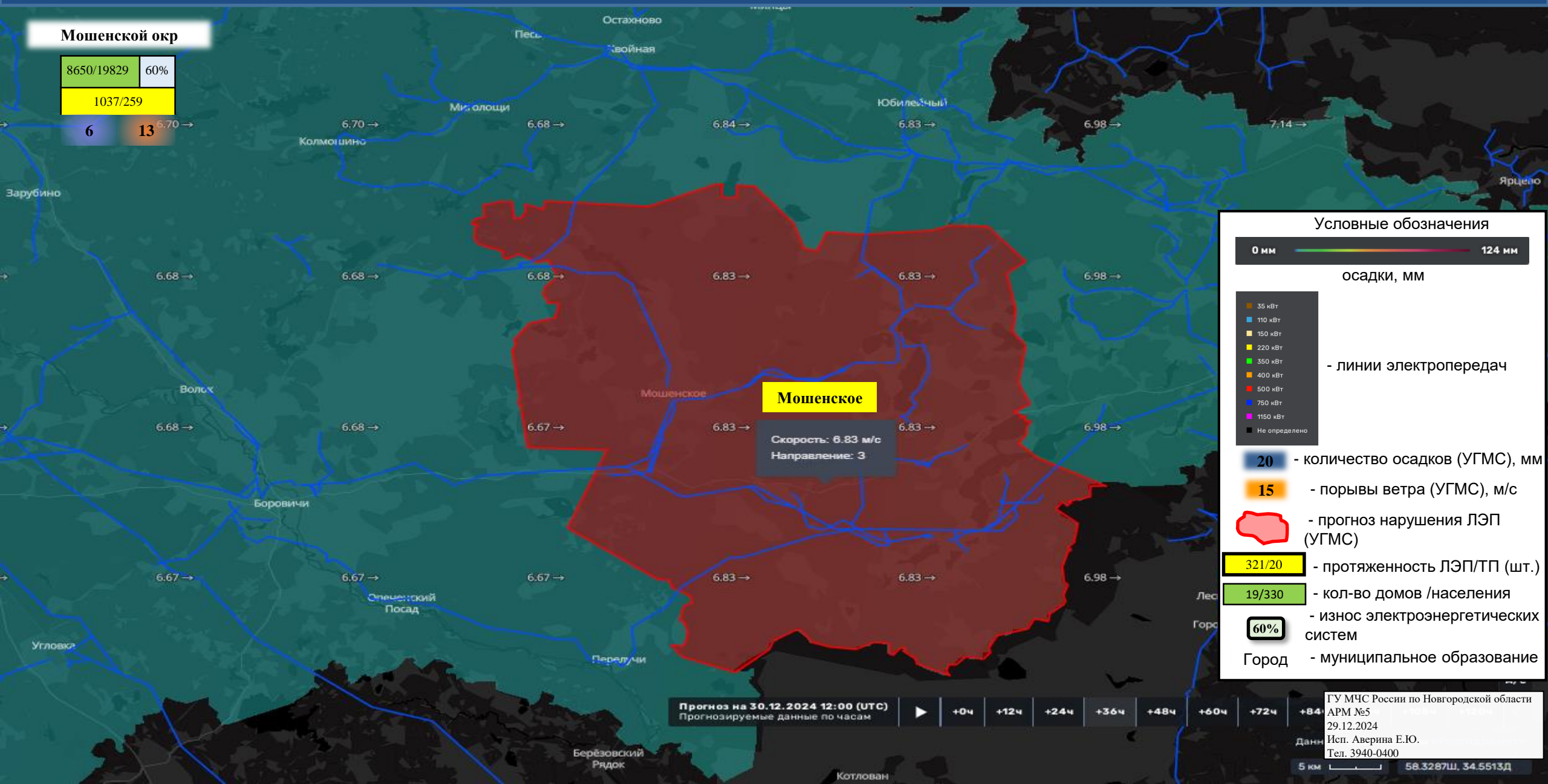
Город - муниципальное образование

Прогноз на 30.12.2024 12:00 (UTC)
Прогнозируемые данные по часам

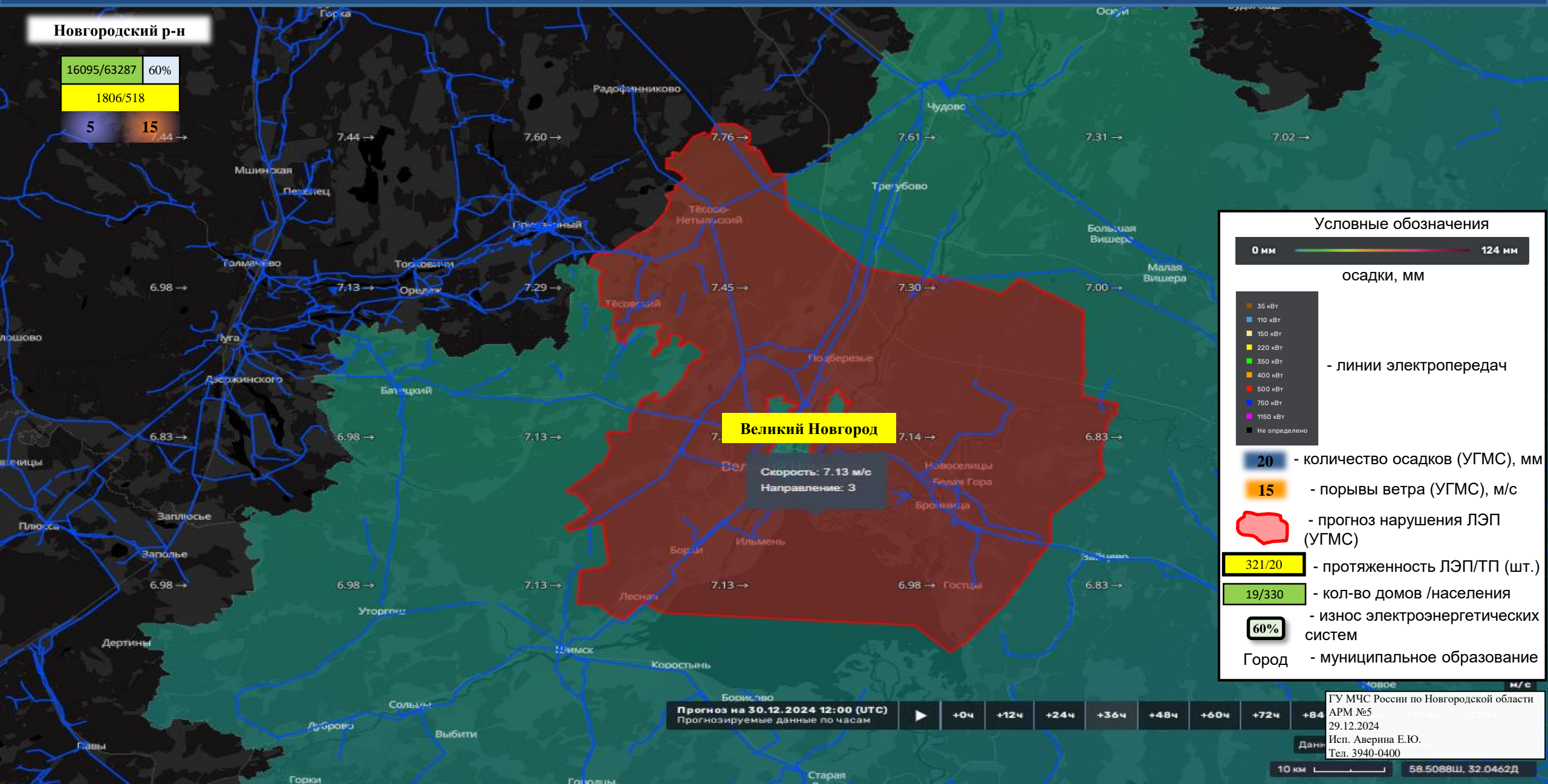
+0ч +12ч +24ч +36ч +48ч +60ч +72ч +84ч

ГУ МЧС России по Новгородской области
АРМ №5
29.12.2024
Исп. Аверина Е.Ю.
Тел. 3940-0400

ИНФОРМАЦИОННЫЕ МАТЕРИАЛЫ ПО ПОРЫВАМ ВЕТРА НА ТЕРРИТОРИИ МОШЕНСКОГО МУНИЦИПАЛЬНОГО ОКРУГА НОВГОРОДСКОЙ ОБЛАСТИ (РИСК НАРУШЕНИЯ ЭЛЕКТРОСНАБЖЕНИЯ 30.12.2024)



ИНФОРМАЦИОННЫЕ МАТЕРИАЛЫ ПО ПОРЫВАМ ВЕТРА НА ТЕРРИТОРИИ НОВГОРОДСКОГО МУНИЦИПАЛЬНОГО РАЙОНА НОВГОРОДСКОЙ ОБЛАСТИ (РИСК НАРУШЕНИЯ ЭЛЕКТРОСНАБЖЕНИЯ 30.12.2024)



Новгородский р-н

16095/63287	60%
1806/518	
5	15

Условные обозначения

0 мм ————— 124 мм

осадки, мм

- 35 кВт
- 110 кВт
- 150 кВт
- 220 кВт
- 350 кВт
- 400 кВт
- 600 кВт
- 750 кВт
- 1150 кВт
- Не определено

- линии электропередач

20 - количество осадков (УГМС), мм

15 - порывы ветра (УГМС), м/с

Город - муниципальное образование

321/20 - протяженность ЛЭП/ТП (шт.)

19/330 - кол-во домов /населения

60% - износ электроэнергетических систем

Великий Новгород

Скорость: 7.13 м/с
Направление: 3

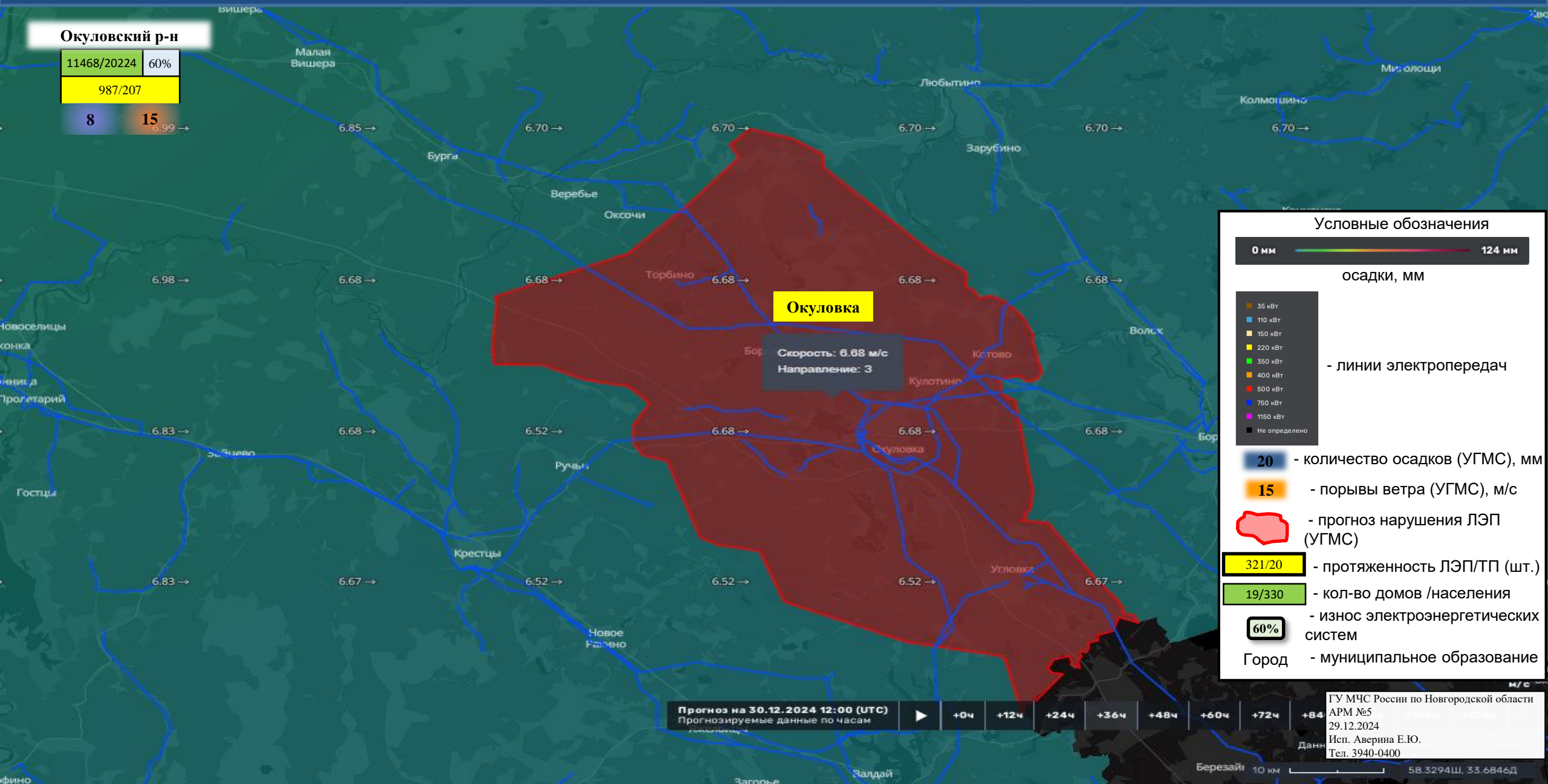
Прогноз на 30.12.2024 12:00 (UTC)
Прогнозируемые данные по часам

+0ч	+12ч	+24ч	+36ч	+48ч	+60ч	+72ч	+84ч
-----	------	------	------	------	------	------	------

ГУ МЧС России по Новгородской области
АРМ №5
29.12.2024
Исп. Аверина Е.Ю.
Тел. 3940-0400

10 км 58.5088Ш, 32.0462Д

ИНФОРМАЦИОННЫЕ МАТЕРИАЛЫ ПО ПОРЫВАМ ВЕТРА НА ТЕРРИТОРИИ ОКУЛОВСКОГО МУНИЦИПАЛЬНОГО РАЙОНА НОВГОРОДСКОЙ ОБЛАСТИ (РИСК НАРУШЕНИЯ ЭЛЕКТРОСНАБЖЕНИЯ 30.12.2024)



Окуловский р-н

11468/20224	60%
987/207	
8	15

Условные обозначения

0 мм ————— 124 мм

осадки, мм

- 35 кВт
- 110 кВт
- 150 кВт
- 220 кВт
- 350 кВт
- 400 кВт
- 600 кВт
- 750 кВт
- 1150 кВт
- Не определено

- линии электропередач

20 - количество осадков (УГМС), мм

15 - порывы ветра (УГМС), м/с

- прогноз нарушения ЛЭП (УГМС)

321/20 - протяженность ЛЭП/ТП (шт.)

19/330 - кол-во домов /населения

60% - износ электроэнергетических систем

Город - муниципальное образование

Окуловка

Скорость: 6.68 м/с
Направление: 3

Прогноз на 30.12.2024 12:00 (UTC)
Прогнозируемые данные по часам

+0ч +12ч +24ч +36ч +48ч +60ч +72ч +84ч

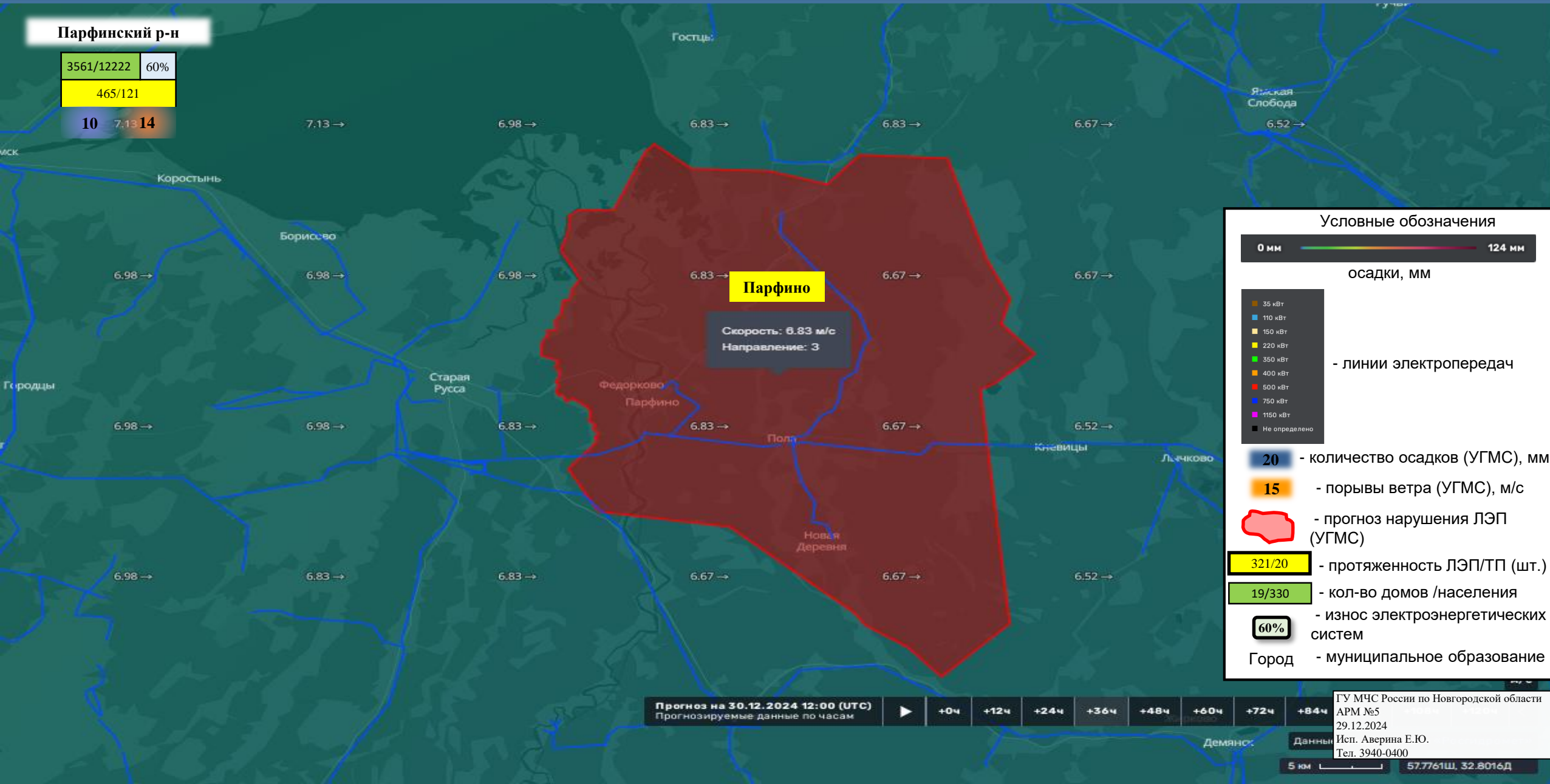
ГУ МЧС России по Новгородской области
АРМ №5
29.12.2024
Исп. Аверина Е.Ю.
Тел. 3940-0400

Березайи 10 км 58.3294Ш, 33.6846Д

ИНФОРМАЦИОННЫЕ МАТЕРИАЛЫ ПО ПОРЫВАМ ВЕТРА НА ТЕРРИТОРИИ ПАРФИНСКОГО МУНИЦИПАЛЬНОГО РАЙОНА НОВГОРОДСКОЙ ОБЛАСТИ (РИСК НАРУШЕНИЯ ЭЛЕКТРОСНАБЖЕНИЯ 30.12.2024)

Парфинский р-н

3561/12222 60%
465/121
10 7.13 14



Условные обозначения

0 мм ————— 124 мм

осадки, мм

- 35 кВт
- 110 кВт
- 150 кВт
- 220 кВт
- 350 кВт
- 400 кВт
- 600 кВт
- 750 кВт
- 1150 кВт
- Не определено

- линии электропередач

20 - количество осадков (УГМС), мм

15 - порывы ветра (УГМС), м/с

- прогноз нарушения ЛЭП (УГМС)

321/20 - протяженность ЛЭП/ТП (шт.)

19/330 - кол-во домов /населения

60% - износ электроэнергетических систем

Город - муниципальное образование

Прогноз на 30.12.2024 12:00 (UTC)
Прогнозируемые данные по часам



+0ч

+12ч

+24ч

+36ч

+48ч

+60ч

+72ч

+84ч

Данные

ГУ МЧС России по Новгородской области
АРМ №5
29.12.2024
Исп. Аверина Е.Ю.
Тел. 3940-0400

5 км

57.7761Ш, 32.8016Д

ИНФОРМАЦИОННЫЕ МАТЕРИАЛЫ ПО ПОРЫВАМ ВЕТРА НА ТЕРРИТОРИИ ПЕСТОВСКОГО МУНИЦИПАЛЬНОГО ОКРУГА НОВГОРОДСКОЙ ОБЛАСТИ (РИСК НАРУШЕНИЯ ЭЛЕКТРОСНАБЖЕНИЯ 30.12.2024)

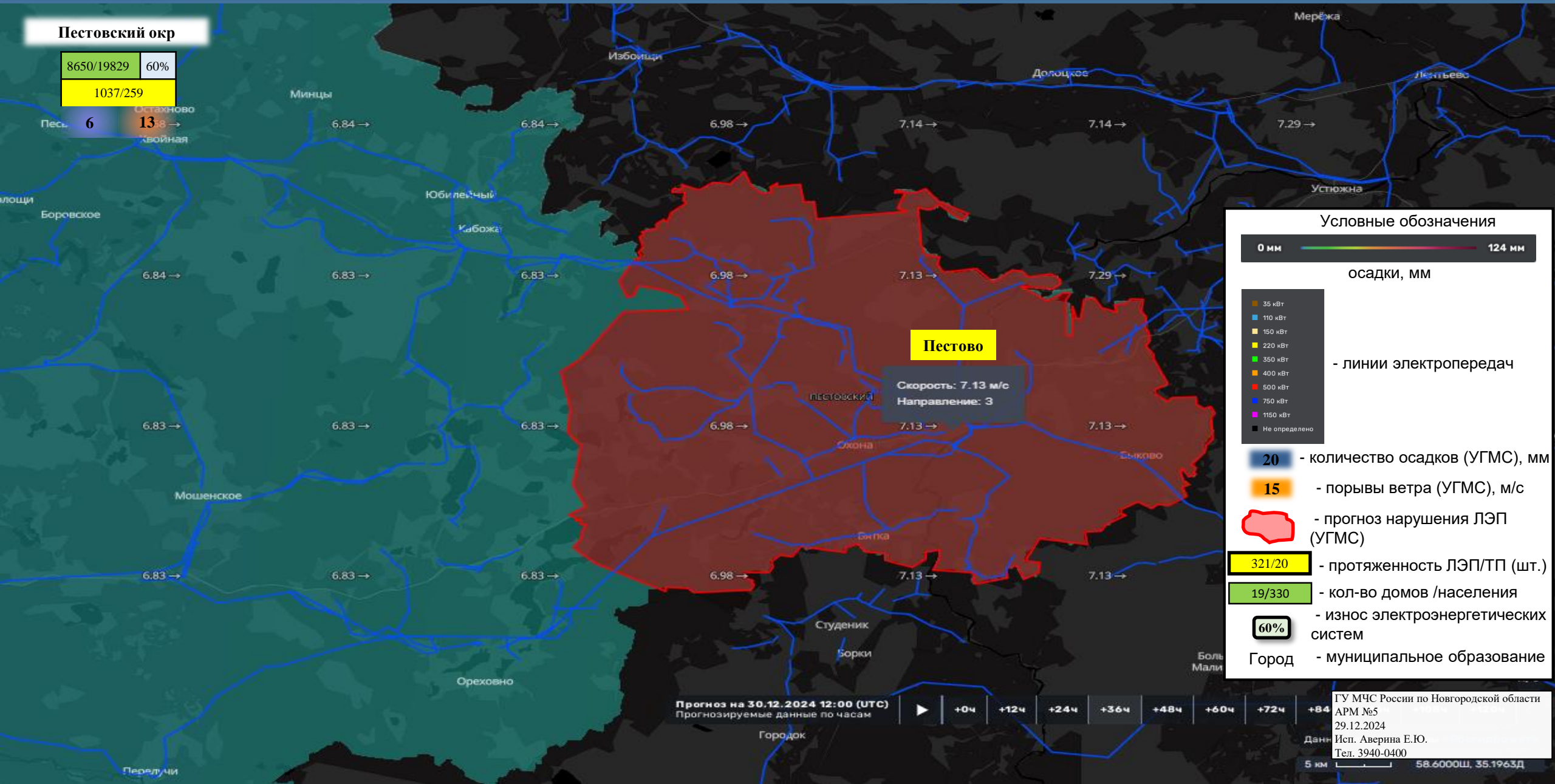
Пестовский окр

8650/19829 60%

1037/259

6

13.8



Условные обозначения

0 мм ————— 124 мм

осадки, мм

- 35 кВт
- 110 кВт
- 150 кВт
- 220 кВт
- 350 кВт
- 400 кВт
- 600 кВт
- 750 кВт
- 1150 кВт
- Не определено

- линии электропередач

20 - количество осадков (УГМС), мм

15 - порывы ветра (УГМС), м/с

- прогноз нарушения ЛЭП (УГМС)

321/20 - протяженность ЛЭП/ТП (шт.)

19/330 - кол-во домов /населения

60% - износ электроэнергетических систем

Город - муниципальное образование

Прогноз на 30.12.2024 12:00 (UTC)
Прогнозируемые данные по часам

+0ч +12ч +24ч +36ч +48ч +60ч +72ч +84ч

ГУ МЧС России по Новгородской области
АРМ №5
29.12.2024
Исп. Аверина Е.Ю.
Тел. 3940-0400

5 км 58.6000Ш, 35.1963Д

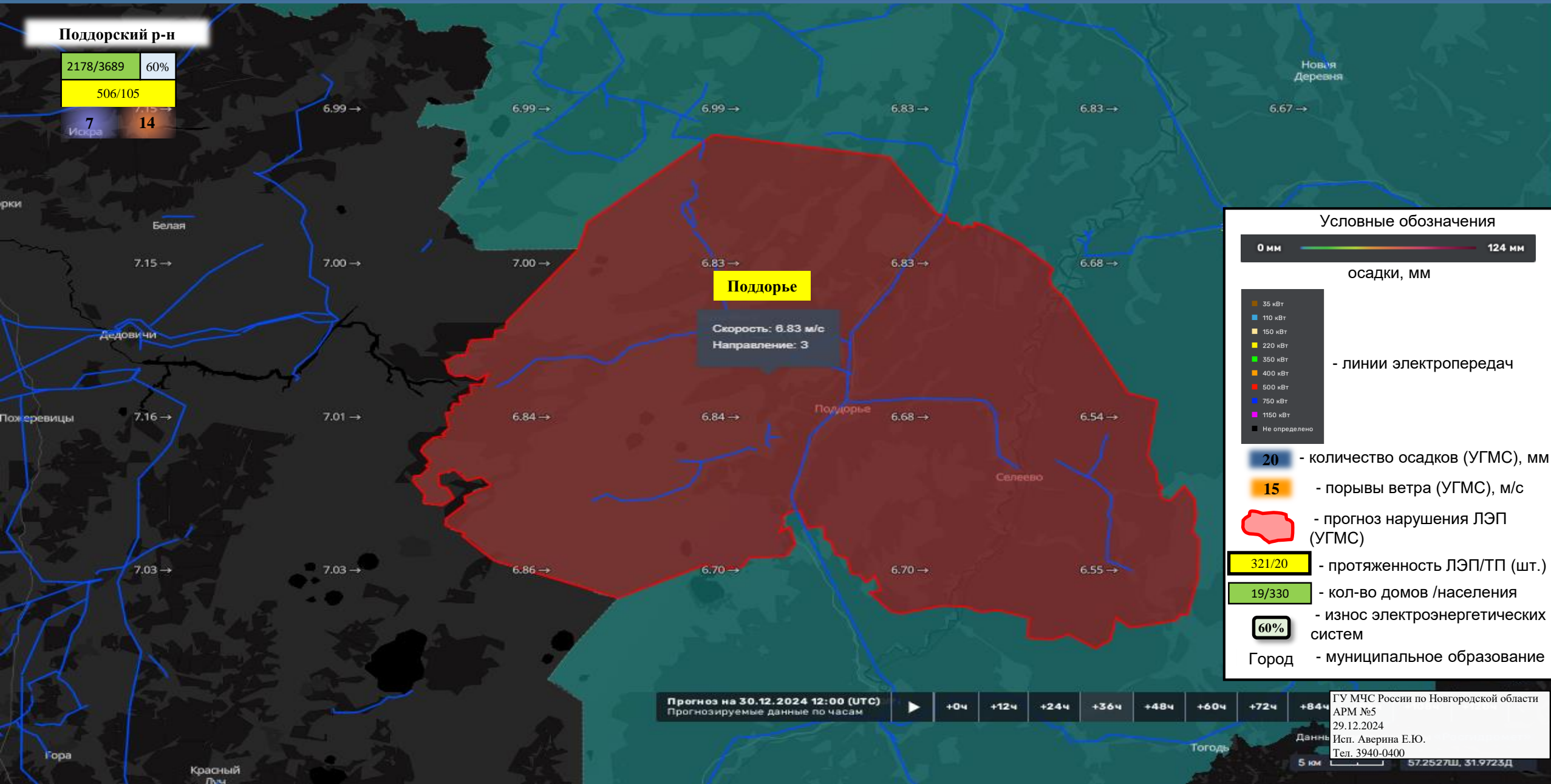
ИНФОРМАЦИОННЫЕ МАТЕРИАЛЫ ПО ПОРЫВАМ ВЕТРА НА ТЕРРИТОРИИ ПОДДОРСКОГО МУНИЦИПАЛЬНОГО РАЙОНА НОВГОРОДСКОЙ ОБЛАСТИ (РИСК НАРУШЕНИЯ ЭЛЕКТРОСНАБЖЕНИЯ 30.12.2024)

Поддорский р-н

2178/3689 60%

506/105

7 14
Искра



Поддорье

Скорость: 6.83 м/с
Направление: 3

Условные обозначения

0 мм ————— 124 мм

осадки, мм

- 35 кВт
- 110 кВт
- 150 кВт
- 220 кВт
- 350 кВт
- 400 кВт
- 600 кВт
- 750 кВт
- 1150 кВт
- Не определено

- линии электропередач

20 - количество осадков (УГМС), мм

15 - порывы ветра (УГМС), м/с

Red outline - прогноз нарушения ЛЭП (УГМС)

321/20 - протяженность ЛЭП/ТП (шт.)

19/330 - кол-во домов /населения

60% - износ электроэнергетических систем

Город - муниципальное образование

Прогноз на 30.12.2024 12:00 (UTC)

Прогнозируемые данные по часам

▶ +0ч +12ч +24ч +36ч +48ч +60ч +72ч +84ч

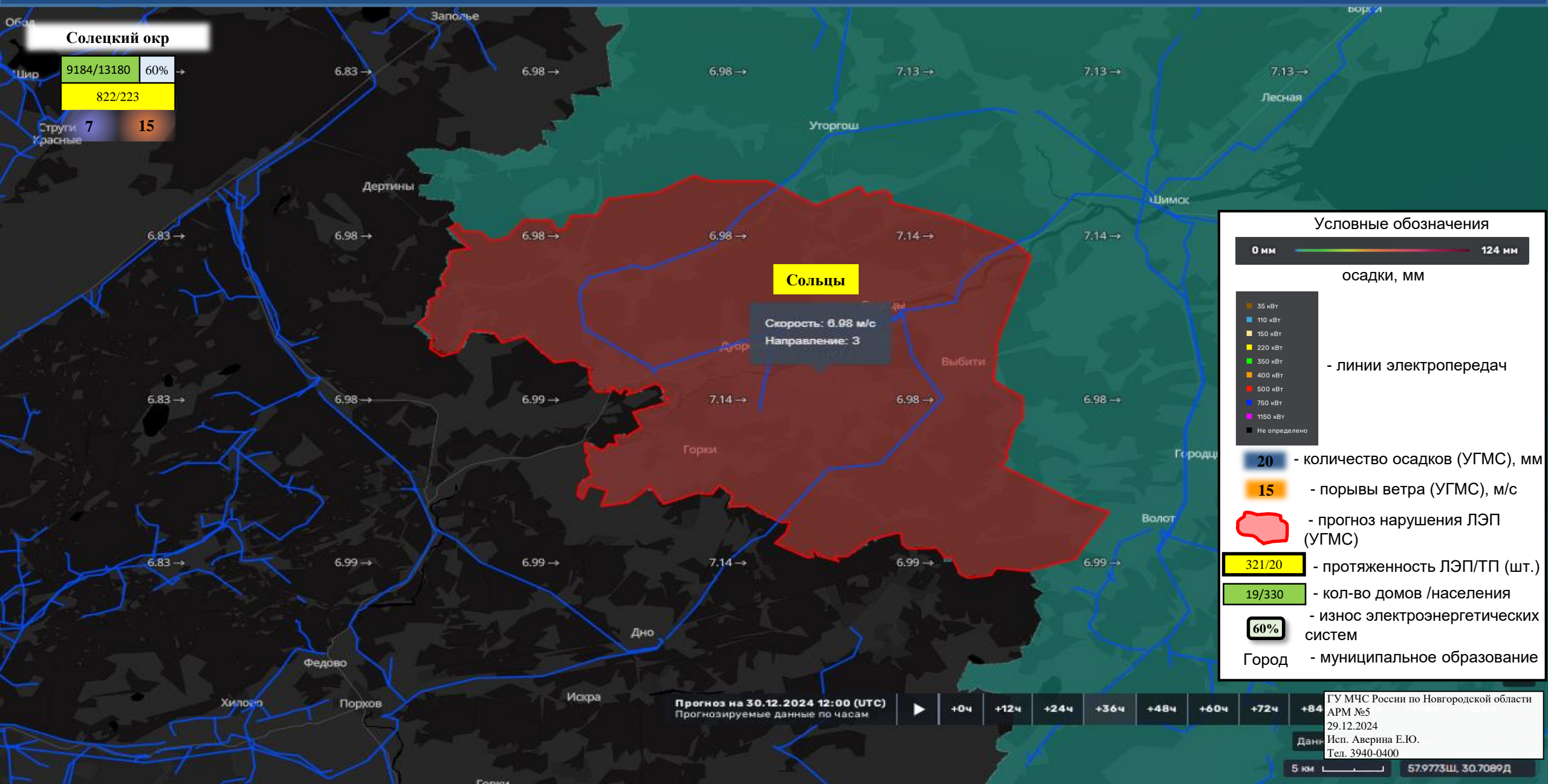
ГУ МЧС России по Новгородской области
АРМ №5
29.12.2024
Исп. Аверина Е.Ю.
Тел. 3940-0400

Данные

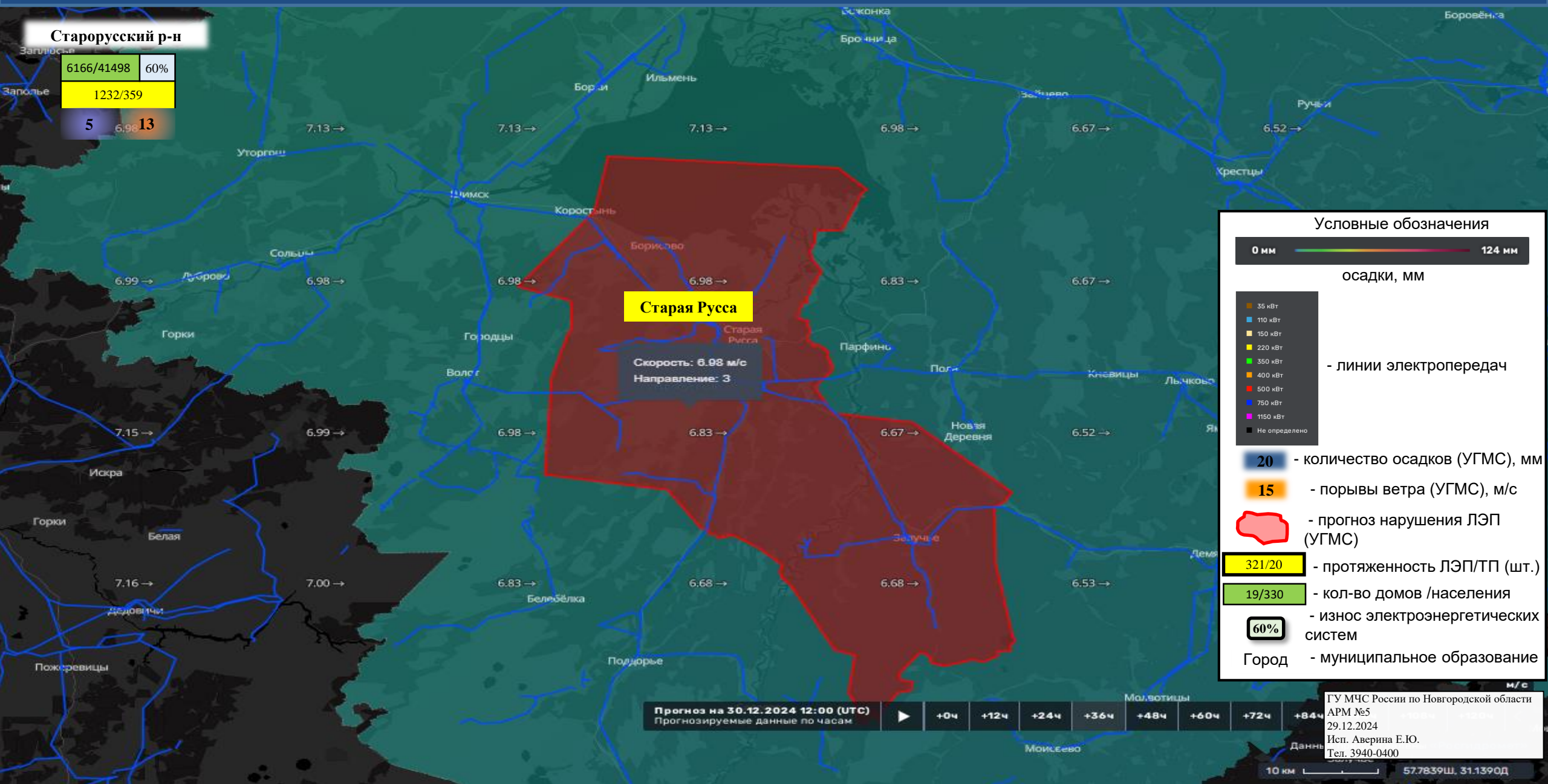
5 юм

57.2527Ш, 31.9723Д

ИНФОРМАЦИОННЫЕ МАТЕРИАЛЫ ПО ПОРЫВАМ ВЕТРА НА ТЕРРИТОРИИ СОЛЕЦКОГО МУНИЦИПАЛЬНОГО ОКРУГА НОВГОРОДСКОЙ ОБЛАСТИ (РИСК НАРУШЕНИЯ ЭЛЕКТРОСНАБЖЕНИЯ 30.12.2024)



ИНФОРМАЦИОННЫЕ МАТЕРИАЛЫ ПО ПОРЫВАМ ВЕТРА НА ТЕРРИТОРИИ СТАРОРУССКОГО МУНИЦИПАЛЬНОГО РАЙОНА НОВГОРОДСКОЙ ОБЛАСТИ (РИСК НАРУШЕНИЯ ЭЛЕКТРОСНАБЖЕНИЯ 30.12.2024)



Старорусский р-н

6166/41498	60%
1232/359	
5	6,98 13

Старая Русса

Скорость: 6,98 м/с
Направление: 3

Условные обозначения

0 мм ————— 124 мм

осадки, мм

- 35 кВт
- 110 кВт
- 150 кВт
- 220 кВт
- 350 кВт
- 400 кВт
- 600 кВт
- 750 кВт
- 1150 кВт
- Не определено

- линии электропередач

20 - количество осадков (УГМС), мм

15 - порывы ветра (УГМС), м/с

- прогноз нарушения ЛЭП (УГМС)

321/20 - протяженность ЛЭП/ТП (шт.)

19/330 - кол-во домов /населения

60% - износ электроэнергетических систем

Город - муниципальное образование

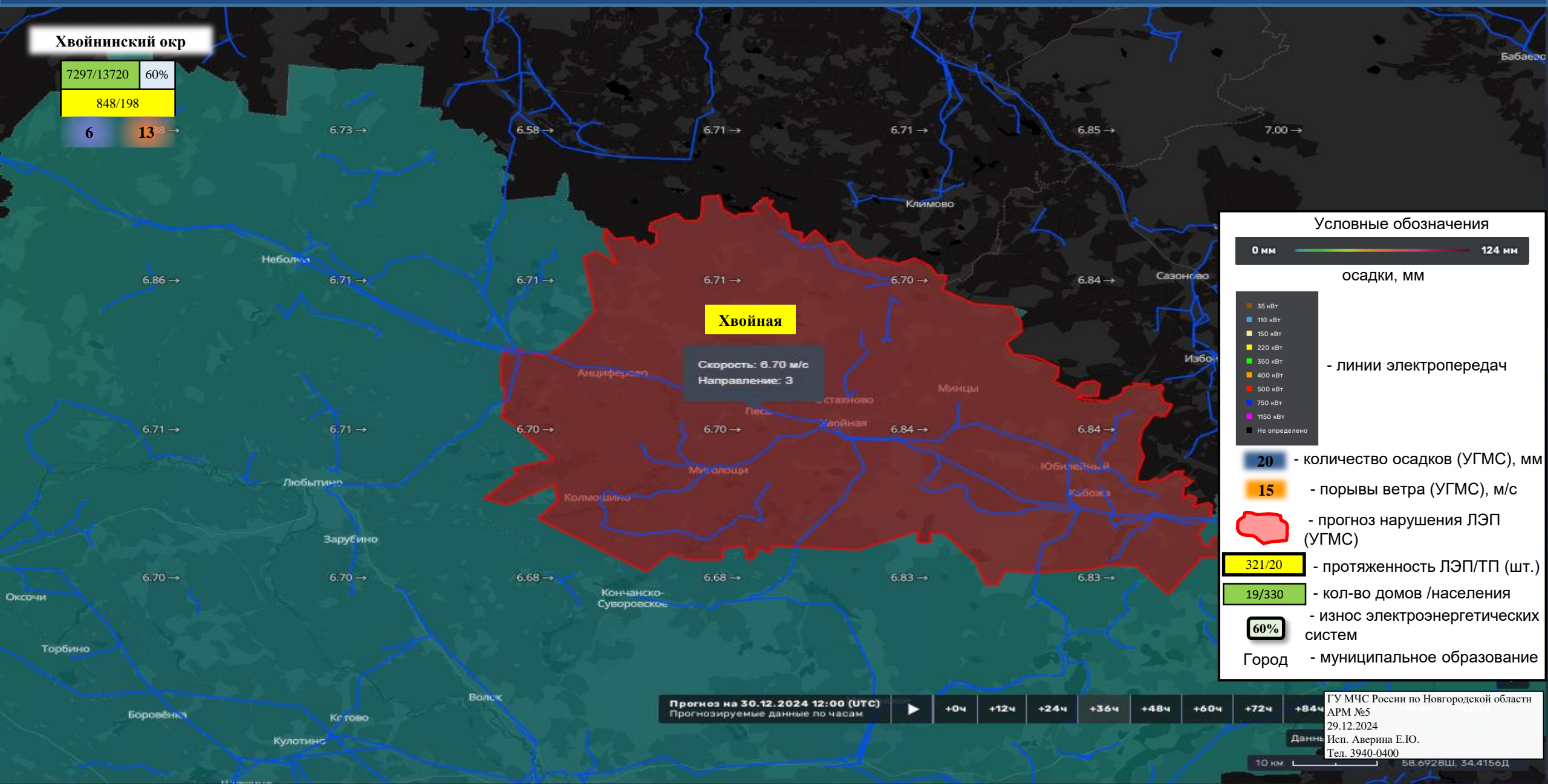
Прогноз на 30.12.2024 12:00 (UTC)
Прогнозируемые данные по часам

▶	+0ч	+12ч	+24ч	+36ч	+48ч	+60ч	+72ч	+84ч
---	-----	------	------	------	------	------	------	------

ГУ МЧС России по Новгородской области
АРМ №5
29.12.2024
Исп. Аверина Е.Ю.
Тел. 3940-0400

10 км 57.7839Ш, 31.1390Д

ИНФОРМАЦИОННЫЕ МАТЕРИАЛЫ ПО ПОРЫВАМ ВЕТРА НА ТЕРРИТОРИИ ХВОЙНИНСКОГО МУНИЦИПАЛЬНОГО ОКРУГА НОВГОРОДСКОЙ ОБЛАСТИ (РИСК НАРУШЕНИЯ ЭЛЕКТРОСНАБЖЕНИЯ 30.12.2024)



Хвойнинский окр

7297/13720	60%
848/198	
6	13 ⁸⁸ →

Хвойная

Скорость: 6.70 м/с
Направление: 3

Условные обозначения

0 мм ————— 124 мм

осадки, мм

- 35 кВт
- 110 кВт
- 150 кВт
- 220 кВт
- 350 кВт
- 400 кВт
- 600 кВт
- 750 кВт
- 1150 кВт
- Не определено

- линии электропередач

20 - количество осадков (УГМС), мм

15 - порывы ветра (УГМС), м/с

- прогноз нарушения ЛЭП (УГМС)

321/20 - протяженность ЛЭП/ТП (шт.)

19/330 - кол-во домов /населения

60% - износ электроэнергетических систем

Город - муниципальное образование

Прогноз на 30.12.2024 12:00 (UTC)
Прогнозируемые данные по часам

+0ч +12ч +24ч +36ч +48ч +60ч +72ч +84ч

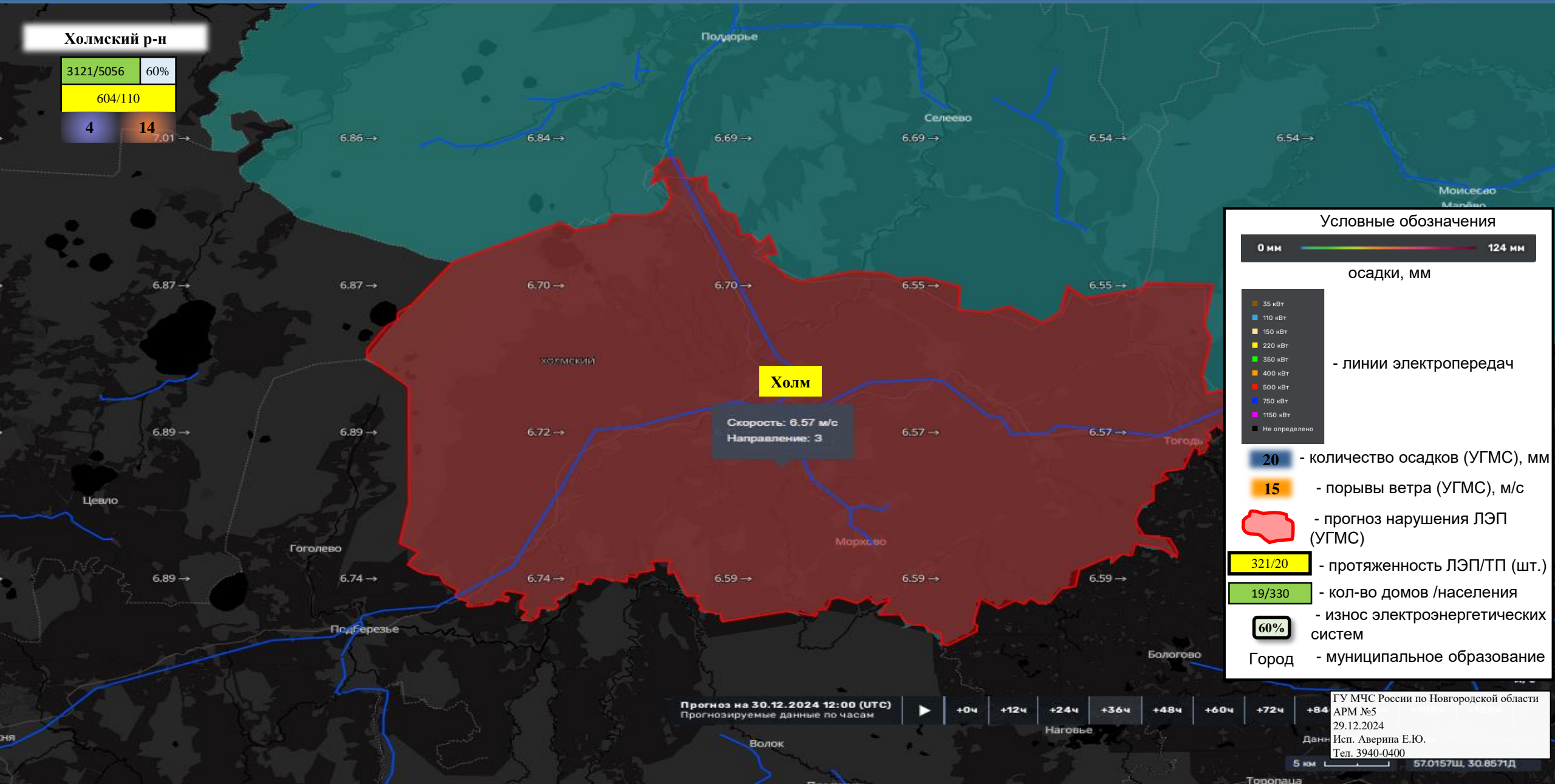
ГУ МЧС России по Новгородской области
АРМ №5
29.12.2024
Исп. Аверина Е.Ю.
Тел. 3940-0400

10 км 58.6928Ш, 34.4156Д

ИНФОРМАЦИОННЫЕ МАТЕРИАЛЫ ПО ПОРЫВАМ ВЕТРА НА ТЕРРИТОРИИ ХОЛМСКОГО МУНИЦИПАЛЬНОГО РАЙОНА НОВГОРОДСКОЙ ОБЛАСТИ (РИСК НАРУШЕНИЯ ЭЛЕКТРОСНАБЖЕНИЯ 30.12.2024)

Холмский р-н

3121/5056 60%
604/110
4 14



Условные обозначения

0 мм — 124 мм

осадки, мм

- 35 кВт
- 110 кВт
- 150 кВт
- 220 кВт
- 350 кВт
- 400 кВт
- 600 кВт
- 750 кВт
- 1150 кВт
- Не определено

- линии электропередач

20 - количество осадков (УГМС), мм

15 - порывы ветра (УГМС), м/с

- прогноз нарушения ЛЭП (УГМС)

321/20 - протяженность ЛЭП/ТП (шт.)

19/330 - кол-во домов /населения

60% - износ электроэнергетических систем

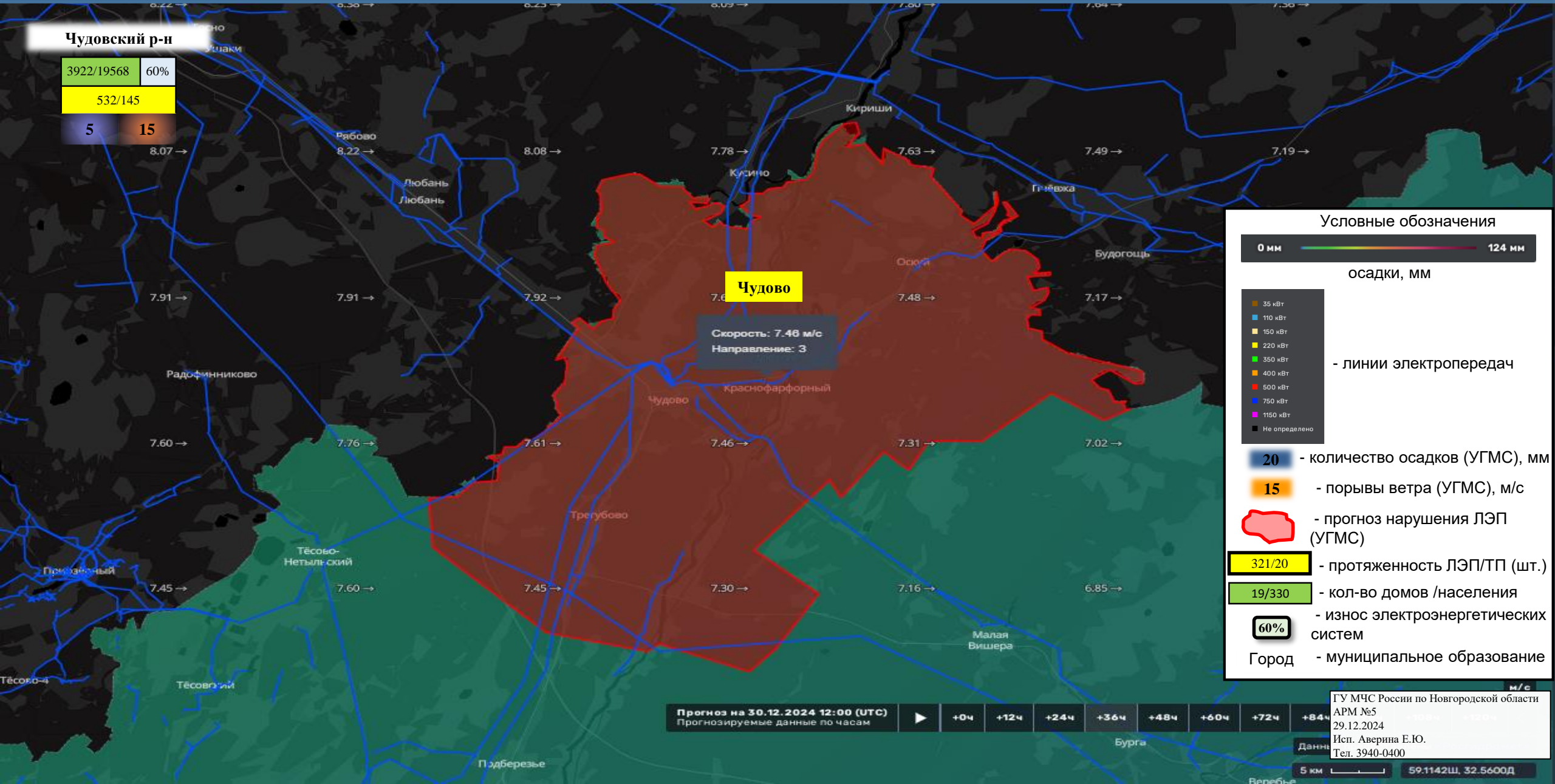
Город - муниципальное образование

ГУ МЧС России по Новгородской области
АРМ №5
29.12.2024
Исп. Аверина Е.Ю.
Тел. 3940-0400

ИНФОРМАЦИОННЫЕ МАТЕРИАЛЫ ПО ПОРЫВАМ ВЕТРА НА ТЕРРИТОРИИ ЧУДОВСКОГО МУНИЦИПАЛЬНОГО РАЙОНА НОВГОРОДСКОЙ ОБЛАСТИ (РИСК НАРУШЕНИЯ ЭЛЕКТРОСНАБЖЕНИЯ 30.12.2024)

Чудовский р-н

3922/19568 60%
532/145
5 15



Условные обозначения

0 мм ————— 124 мм

осадки, мм

- 35 кВт
- 110 кВт
- 150 кВт
- 220 кВт
- 350 кВт
- 400 кВт
- 600 кВт
- 750 кВт
- 1150 кВт
- Не определено

- линии электропередач

20 - количество осадков (УГМС), мм

15 - порывы ветра (УГМС), м/с

- прогноз нарушения ЛЭП (УГМС)

321/20 - протяженность ЛЭП/ТП (шт.)

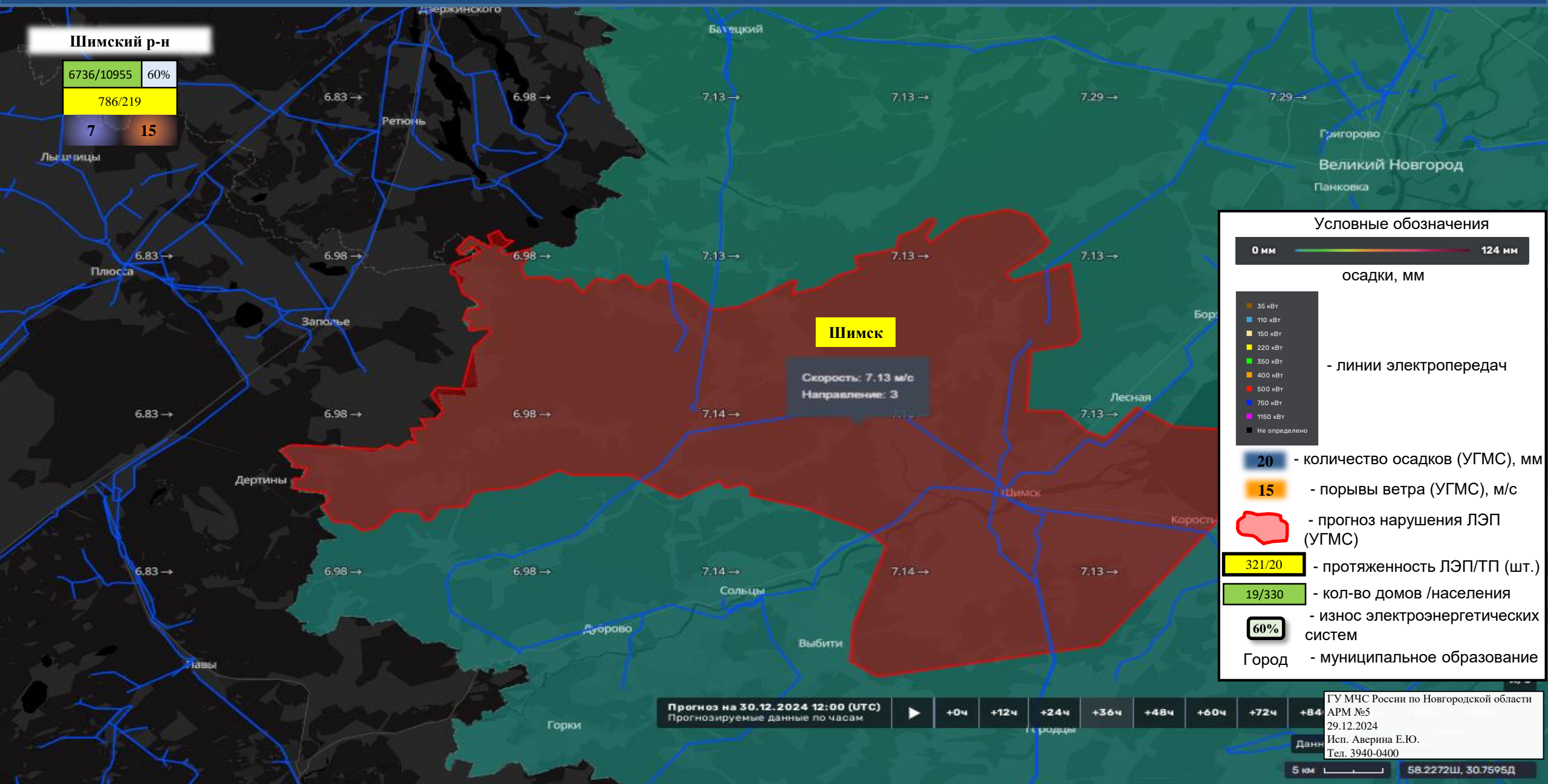
19/330 - кол-во домов /населения

60% - износ электроэнергетических систем

Город - муниципальное образование


ГУ МЧС России по Новгородской области
АРМ №5
29.12.2024
Исп. Аверина Е.Ю.
Тел. 3940-0400

ИНФОРМАЦИОННЫЕ МАТЕРИАЛЫ ПО ПОРЫВАМ ВЕТРА НА ТЕРРИТОРИИ ШИМСКОГО МУНИЦИПАЛЬНОГО РАЙОНА НОВГОРОДСКОЙ ОБЛАСТИ (РИСК НАРУШЕНИЯ ЭЛЕКТРОСНАБЖЕНИЯ 30.12.2024)



ИНФОРМАЦИОННЫЕ МАТЕРИАЛЫ ПО РИСКУ НАРУШЕНИЯ ТРАНСПОРТНОГО СООБЩЕНИЯ, СВЯЗАННЫХ С НЕБЛАГОПРИЯТНЫМИ МЕТЕОЯВЛЕНИЯМИ НА ФАД М-10 В НОВГОРОДСКОЙ ОБЛАСТИ 30.12.2024

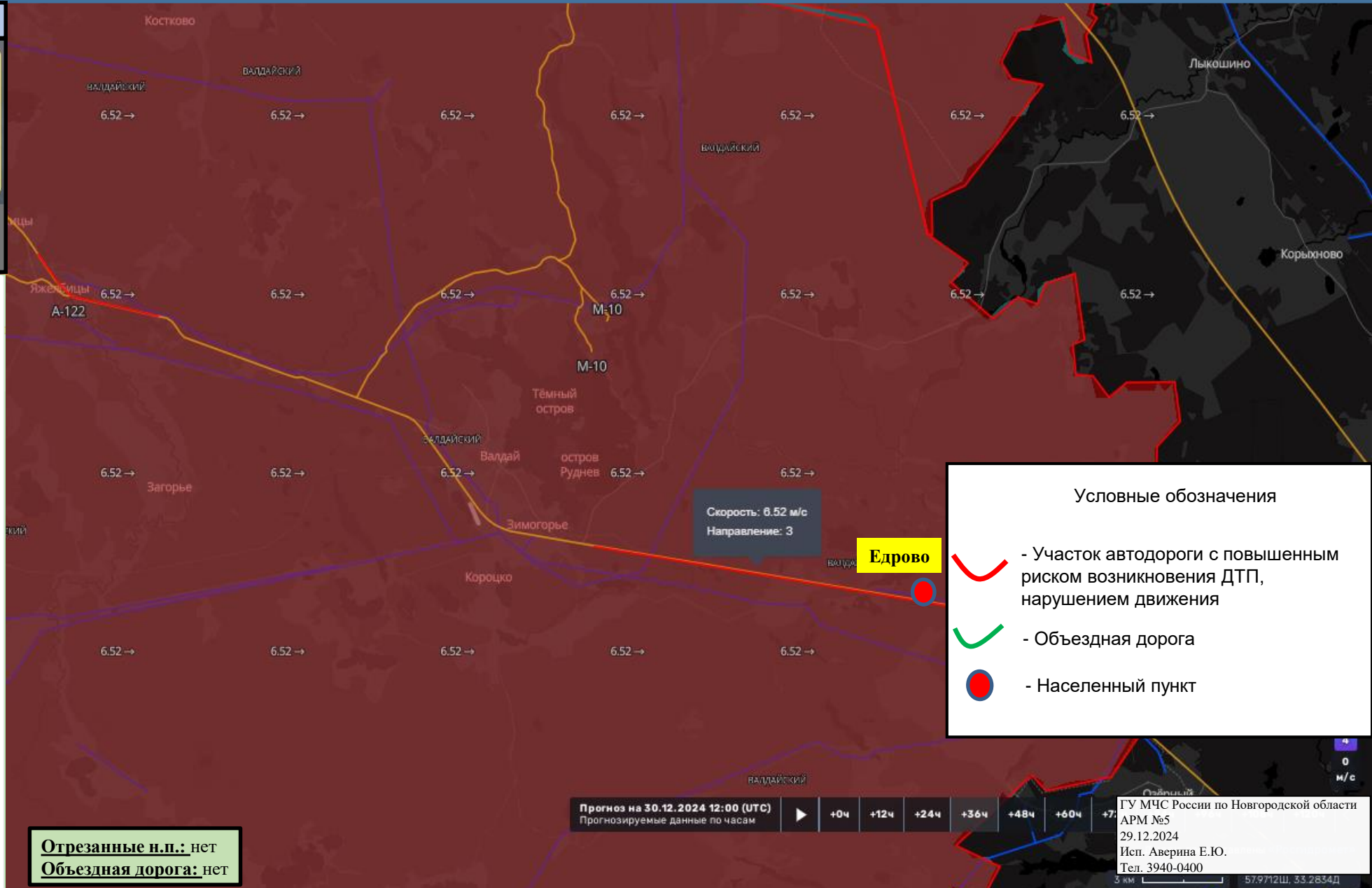
Камера ФАД



Опасные участки на автодорогах (ТО) — ×

М-10 Новгородская обл, Валдайский р-н (369-386 км)

Координаты (Ш, Д)	57.9380 33.4526 57°56'16"N 33°27'9"E
Дата внесения информации	24 июня 2022 12:00
Название участка	М-10 Новгородская обл, Валдайский р-н (369-386 км)
Тип риска	ДТП
Тип опасного участка	участки автомобильной дороги с ограниченной видимостью (спуск/подъем, крутой поворот)
Название дороги	М-10 "Россия" Москва-Тверь-Великий Новгород-Санкт-Петербург
Код дороги	М-10
Начало опасного участка (км)	369
Конец опасного участка (км)	386
Регион	Новгородская область
Ответственная организация	ФКУ "Управление Автомобильной Магистрали Орда Ленина "Москва-Санкт-Петербург" Федерального Дорожного хозяйства"



Условные обозначения

- Участок автодороги с повышенным риском возникновения ДТП, нарушением движения
- Объездная дорога
- Населенный пункт

Отрезанные н.п.: нет
Объездная дорога: нет

Прогноз на 30.12.2024 12:00 (UTC)
 Прогнозируемые данные по часам

+0ч +12ч +24ч +36ч +48ч +60ч +72ч

ГУ МЧС России по Новгородской области
 АРМ №5
 29.12.2024
 Исп. Аверина Е.Ю.
 Тел. 3940-0400

5 км 57.9712Ш, 33.2834Д

ИНФОРМАЦИОННЫЕ МАТЕРИАЛЫ ПО РИСКУ НАРУШЕНИЯ ТРАНСПОРТНОГО СООБЩЕНИЯ, СВЯЗАННЫХ С НЕБЛАГОПРИЯТНЫМИ МЕТЕОЯВЛЕНИЯМИ НА ФАД М-10 В НОВГОРОДСКОЙ ОБЛАСТИ 30.12.2024

Камера ФАД



Опасные участки на автодорогах (ТО)

М-10 Новгородская обл. Валдайский р-н (385 – 390 км)

Координаты (Д, Ш)
32.9932 58.0350
58° 2' 5" N 32° 59' 35" E

Дата внесения информации
24 июня 2022 12:59

Название участка
М-10 Новгородская обл.
Валдайский р-н (385 – 390 км)

Тип риска
ДТП

Тип опасного участка
участки автомобильной
дороги с ограниченной
видимостью (спуск/
подъем, крутой поворот)

Название дороги
М-10 "Россия" Москва-
Тверь-Великий Новгород-
Санкт-Петербург

Код дороги
М-10

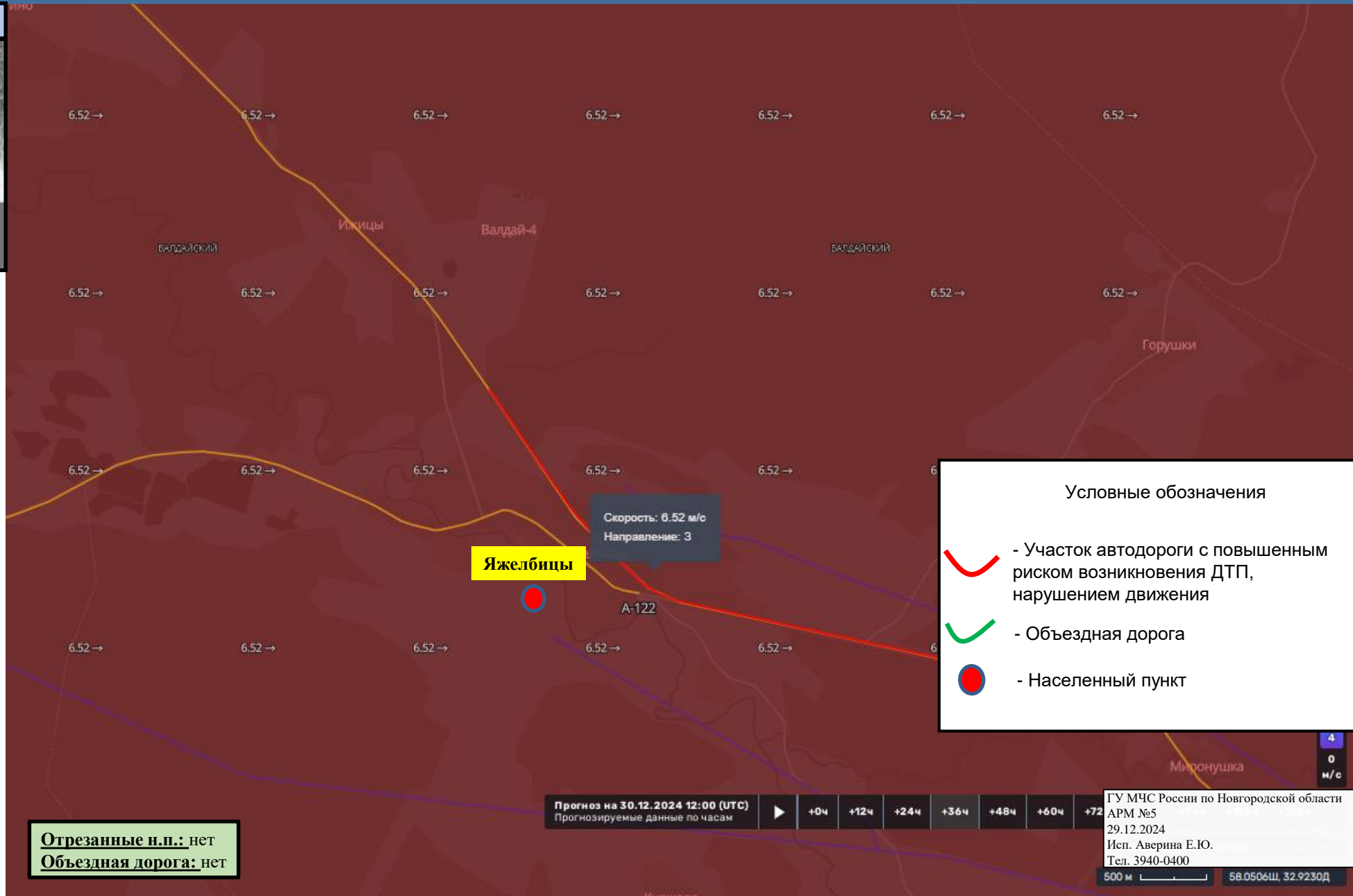
Начало опасного участка (км)
385

Конец опасного участка (км)
390

Регион
Новгородская область

Ответственная организация
ФКУ "Управление
Автомобильной
Магистральной Ордена Ленина
"Москва-Санкт-Петербург"
Федерального Дорожного
хозяйства"

Отрезанные н.п.: нет
Объездная дорога: нет



Условные обозначения

- Участок автодороги с повышенным риском возникновения ДТП, нарушением движения
- Объездная дорога
- Населенный пункт

Прогноз на 30.12.2024 12:00 (UTC)
Прогнозируемые данные по часам

+0ч +12ч +24ч +36ч +48ч +60ч +72ч

ГУ МЧС России по Новгородской области
АРМ №5
29.12.2024
Исп. Аверина Е.Ю.
Тел. 3940-0400
500 м 58.0506Ш, 32.9230Д

ИНФОРМАЦИОННЫЕ МАТЕРИАЛЫ ПО РИСКУ НАРУШЕНИЯ ТРАНСПОРТНОГО СООБЩЕНИЯ, СВЯЗАННЫХ С НЕБЛАГОПРИЯТНЫМИ МЕТЕОЯВЛЕНИЯМИ НА ФАД М-10 В НОВГОРОДСКОЙ ОБЛАСТИ 30.12.2024

Камера ФАД



Опасные участки на автодорогах (ТО) X

М-10 Новгородская обл. Крестецкий р-н (467-474 км)

Координаты (Д, Ш) 32.1246 58.3672
58° 22' 2" N 32° 7' 28" E

Дата внесения информации 24 июня 2022 12:00

Название участка М-10 Новгородская обл. Крестецкий р-н (467-474 км)

Тип риска ДТП

Тип опасного участка участки автомобильной дороги с ограниченной видимостью (спуск/подъем, крутой поворот)

Название дороги М-10 "Россия" Москва-Тверь-Великий Новгород-Санкт-Петербург

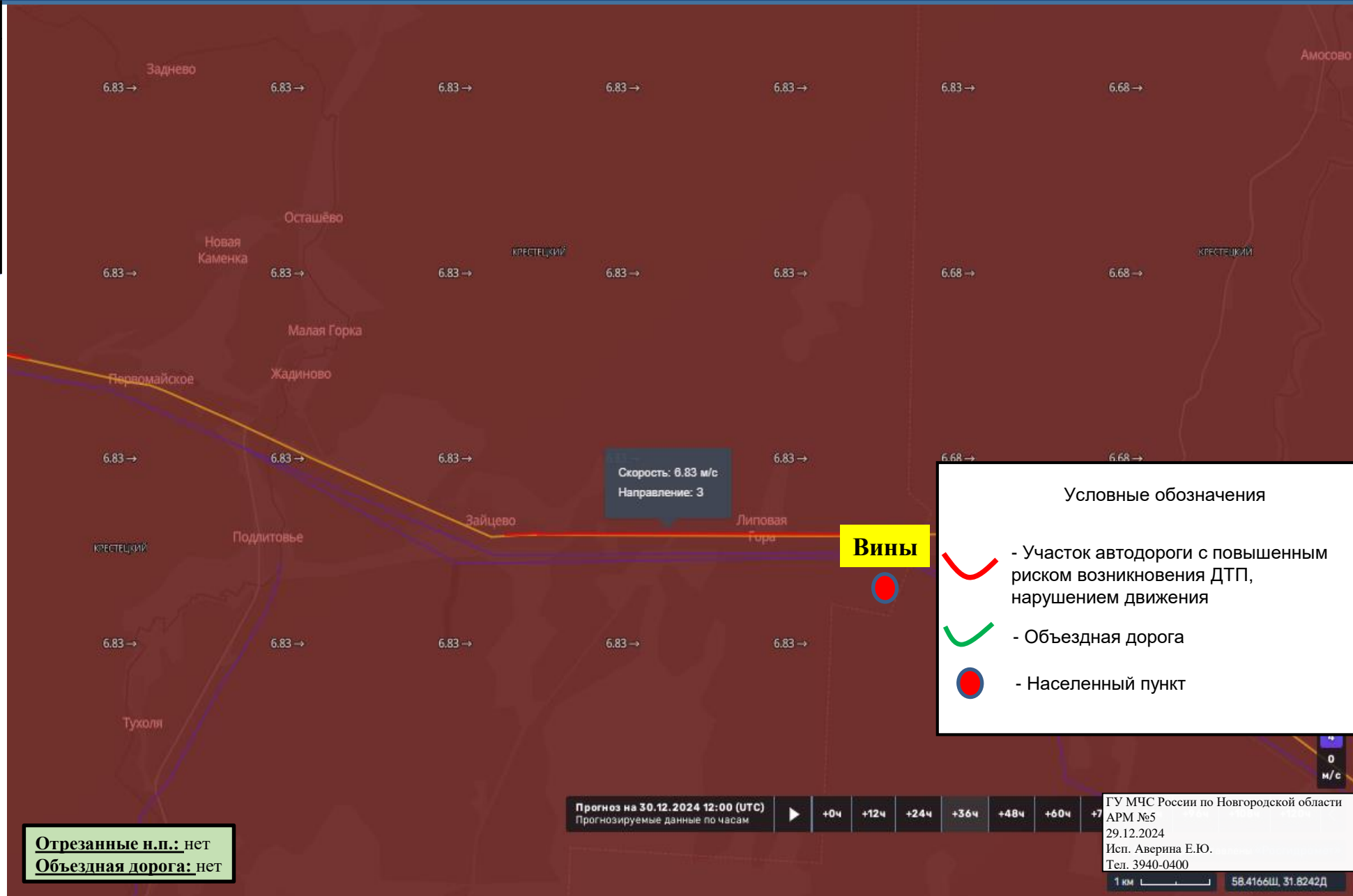
Код дороги М-10

Начало опасного участка (км) 467
Конец опасного участка (км) 474

Регион Новгородская область

Ответственная организация ФКУ "Управление Автомобильной Магистрали Ордна Ленина "Москва-Санкт-Петербург" Федерального Дорожного хозяйства"

Отрезанные н.п.: нет
Объездная дорога: нет



Условные обозначения

- Участок автодороги с повышенным риском возникновения ДТП, нарушением движения
- Объездная дорога
- Населенный пункт

Прогноз на 30.12.2024 12:00 (UTC)
Прогнозируемые данные по часам



+0ч

+12ч

+24ч

+36ч

+48ч

+60ч

+72ч

ГУ МЧС России по Новгородской области
АРМ №5
29.12.2024
Исп. Аверина Е.Ю.
Тел. 3940-0400
1 км 58.4166Ш, 31.8242Д

ИНФОРМАЦИОННЫЕ МАТЕРИАЛЫ ПО РИСКУ НАРУШЕНИЯ ТРАНСПОРТНОГО СООБЩЕНИЯ, СВЯЗАННЫХ С НЕБЛАГОПРИЯТНЫМИ МЕТЕОЯВЛЕНИЯМИ НА ФАД М-10 В НОВГОРОДСКОЙ ОБЛАСТИ 30.12.2024

Камера ФАД



Опасные участки на автомобильных дорогах (Росавтодор)

М-10 Россия (486-593)

Координаты (Д, Ш) 31.6426 58.5587
58° 33' 31" N 31° 38' 33" E

Дата внесения информации 20 ноября 2020 01:20

Название участка М-10 Россия (486-593)

Тип риска Химзавод

Тип опасного участка участки дорог в зоне опасных объектов

Название дороги «Россия» Москва - Тверь - Великий Новгород - Санкт-Петербург

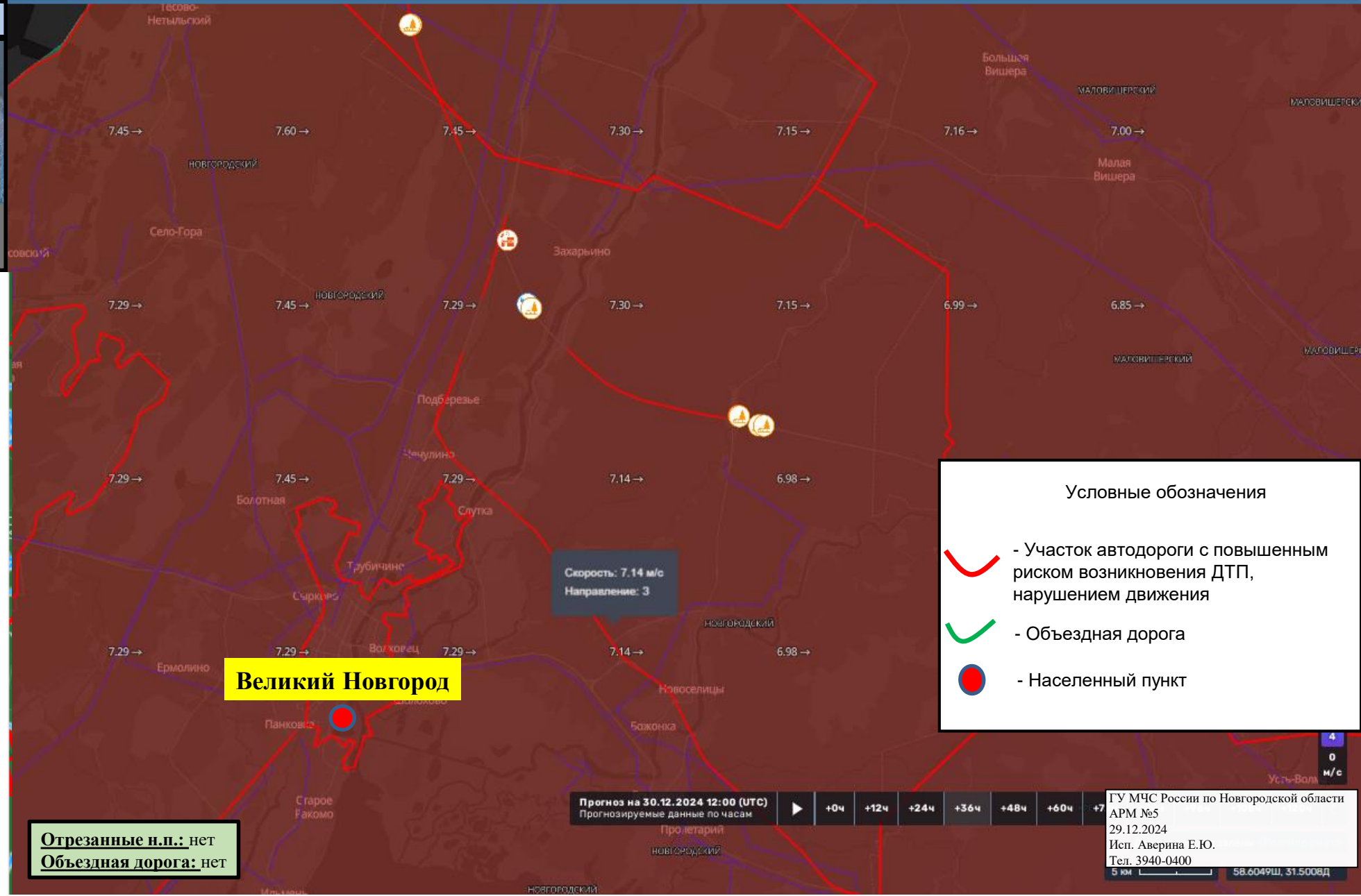
Код дороги М-10

Начало опасного участка (км) 362

Конец опасного участка (км) 593

Регион Новгородская область

Ответственная организация ФКУ Упрдор «Россия»



Условные обозначения

- Участок автодороги с повышенным риском возникновения ДТП, нарушением движения
- Объездная дорога
- Населенный пункт

Отрезанные н.п.: нет
Объездная дорога: нет

Прогноз на 30.12.2024 12:00 (UTC)
Прогнозируемые данные по часам

ГУ МЧС России по Новгородской области
АРМ №5
29.12.2024
Исп. Аверина Е.Ю.
Тел. 3940-0400
5 км 58.6049Ш, 31.5008Д

ИНФОРМАЦИОННЫЕ МАТЕРИАЛЫ ПО РИСКУ НАРУШЕНИЯ ТРАНСПОРТНОГО СООБЩЕНИЯ, СВЯЗАННЫХ С НЕБЛАГОПРИЯТНЫМИ МЕТЕОЯВЛЕНИЯМИ НА ФАД М-10 В НОВГОРОДСКОЙ ОБЛАСТИ 30.12.2024

Камера ФАД



Опасные участки на автодорогах (ТО)

М-10 Новгородская обл. Новгородский р-н (541-546 км)

Координаты (Д. Ш)
31.4546 58.7902
58° 47' 24" N 31° 27' 16" E

Дата внесения информации
24 июня 2022 12:00

Название участка
М-10 Новгородская обл.
Новгородский р-н (541-546 км)

Тип риска
ДТП

Тип опасного участка
участки автомобильной
дороги с ограниченной
видимостью (спуск/
подъем, крутой поворот)

Название дороги
М-10 "Россия" Москва-
Тверь-Великий Новгород-
Санкт-Петербург

Код дороги
М-10

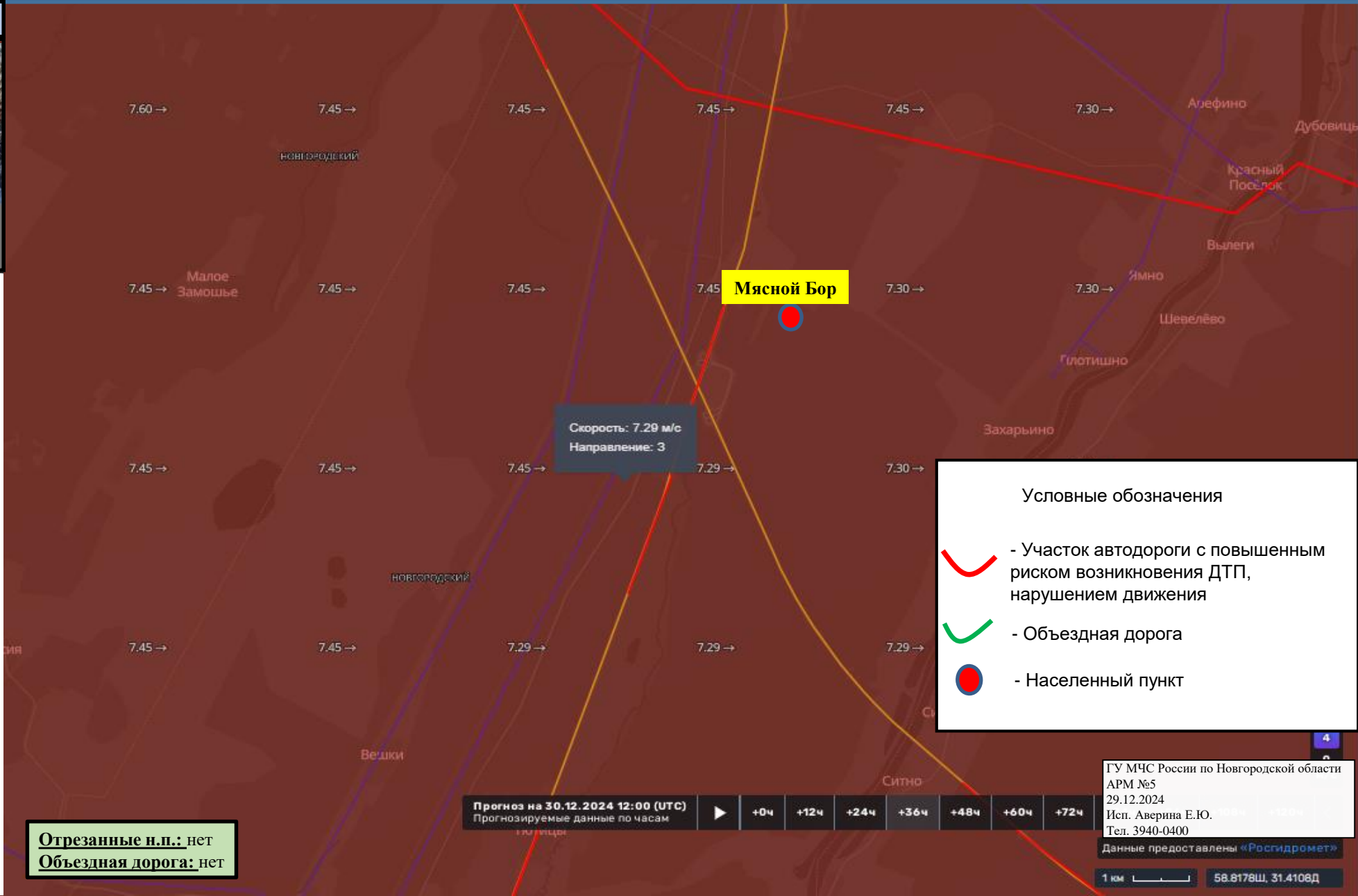
Начало опасного участка (км)
541

Конец опасного участка (км)
546




Регион
Новгородская область

Ответственная организация
ФКУ "Управление
Автомобильной
Магистральной Ордына Ленина
"Москва-Санкт-Петербург"
Федерального Дорожного
хозяйства"

Отрезанные н.п.: нет
Объездная дорога: нет



Условные обозначения

-  - Участок автодороги с повышенным риском возникновения ДТП, нарушением движения
-  - Объездная дорога
-  - Населенный пункт

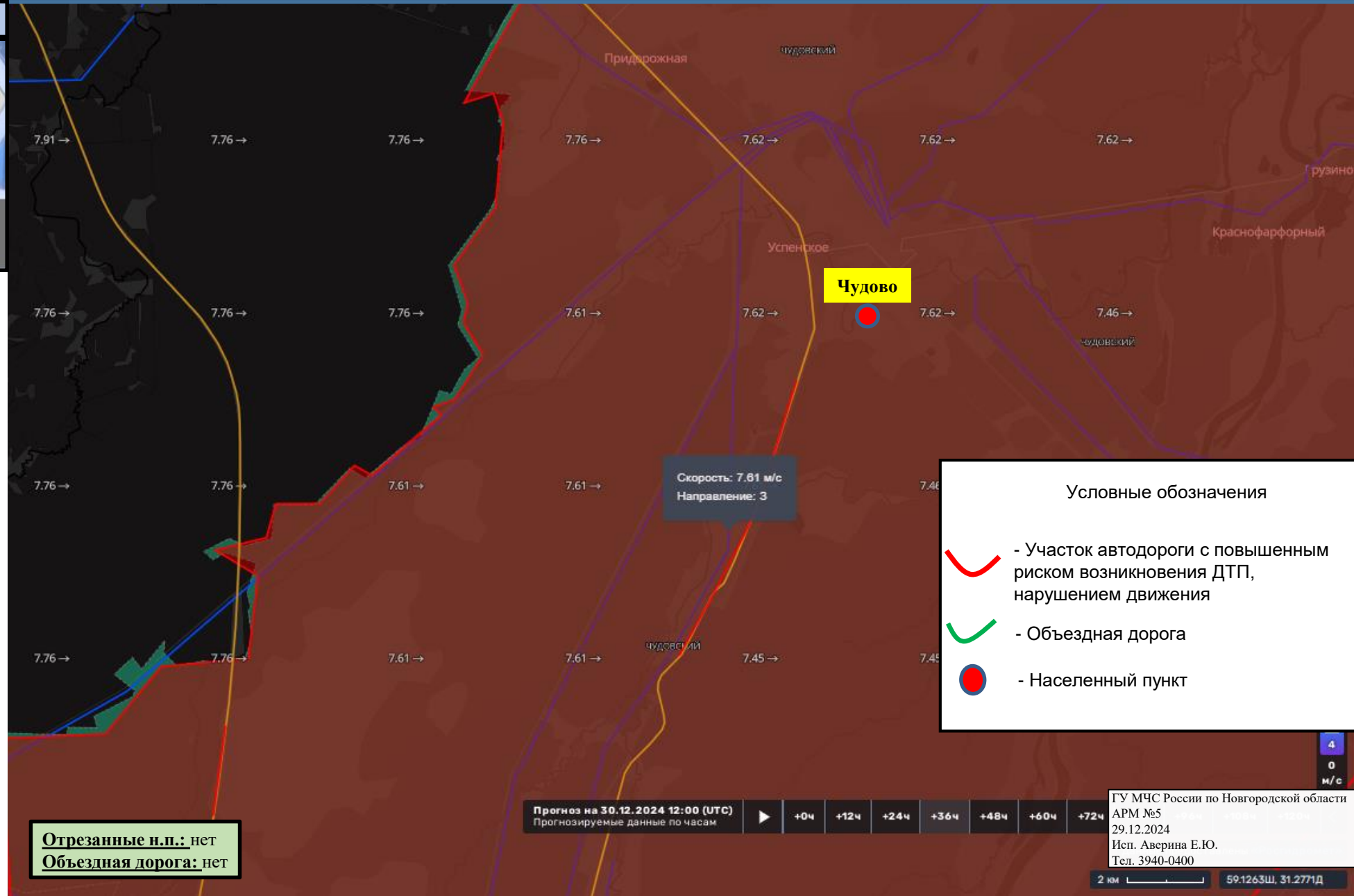
ГУ МЧС России по Новгородской области
АРМ №5
29.12.2024
Исп. Аверина Е.Ю.
Тел. 3940-0400

Данные предоставлены «Росгидромет»

1 км 58.8178Ш, 31.4108Д

ИНФОРМАЦИОННЫЕ МАТЕРИАЛЫ ПО РИСКУ НАРУШЕНИЯ ТРАНСПОРТНОГО СООБЩЕНИЯ, СВЯЗАННЫХ С НЕБЛАГОПРИЯТНЫМИ МЕТЕОЯВЛЕНИЯМИ НА ФАД М-10 В НОВГОРОДСКОЙ ОБЛАСТИ 30.12.2024

Камера ФАД



Опасные участки на автодорогах (ТО)

М-10 Новгородская обл. Чудовский р-н (572-580 км)

Координаты (Д, Ш)
31.6035 59.0618
59° 3' 42" N 31° 36' 12" E

Дата внесения информации
24 июня 2022 12:00

Название участка
М-10 Новгородская обл.
Чудовский р-н (572-580 км)

Тип риска
ДТП

Тип опасного участка
участки автомобильной
дороги с ограниченной
видимостью (спуск/
подъем, крутой поворот)

Название дороги
М-10 "Россия" Москва-
Тверь-Великий Новгород-
Санкт-Петербург

Код дороги
М-10

Начало опасного участка (км)
572

Конец опасного участка (км)
580

Регион
Новгородская область

Ответственная организация
ФКУ "Управление
Автомобильной
Магистральной Ордена Ленина
"Москва-Санкт-Петербург"
Федерального Дорожного
хозяйства"

Отрезанные н.п.: нет
Объездная дорога: нет

Условные обозначения

- Участок автодороги с повышенным риском возникновения ДТП, нарушением движения
- Объездная дорога
- Населенный пункт

ГУ МЧС России по Новгородской области
АРМ №5
29.12.2024
Исп. Аверина Е.Ю.
Тел. 3940-0400

ИНФОРМАЦИОННЫЕ МАТЕРИАЛЫ ПО РИСКУ НАРУШЕНИЯ ТРАНСПОРТНОГО СООБЩЕНИЯ, СВЯЗАННЫХ С НЕБЛАГОПРИЯТНЫМИ МЕТЕОЯВЛЕНИЯМИ НА Р-56 В НОВГОРОДСКОЙ ОБЛАСТИ 30.12.2024

Камера ФАД

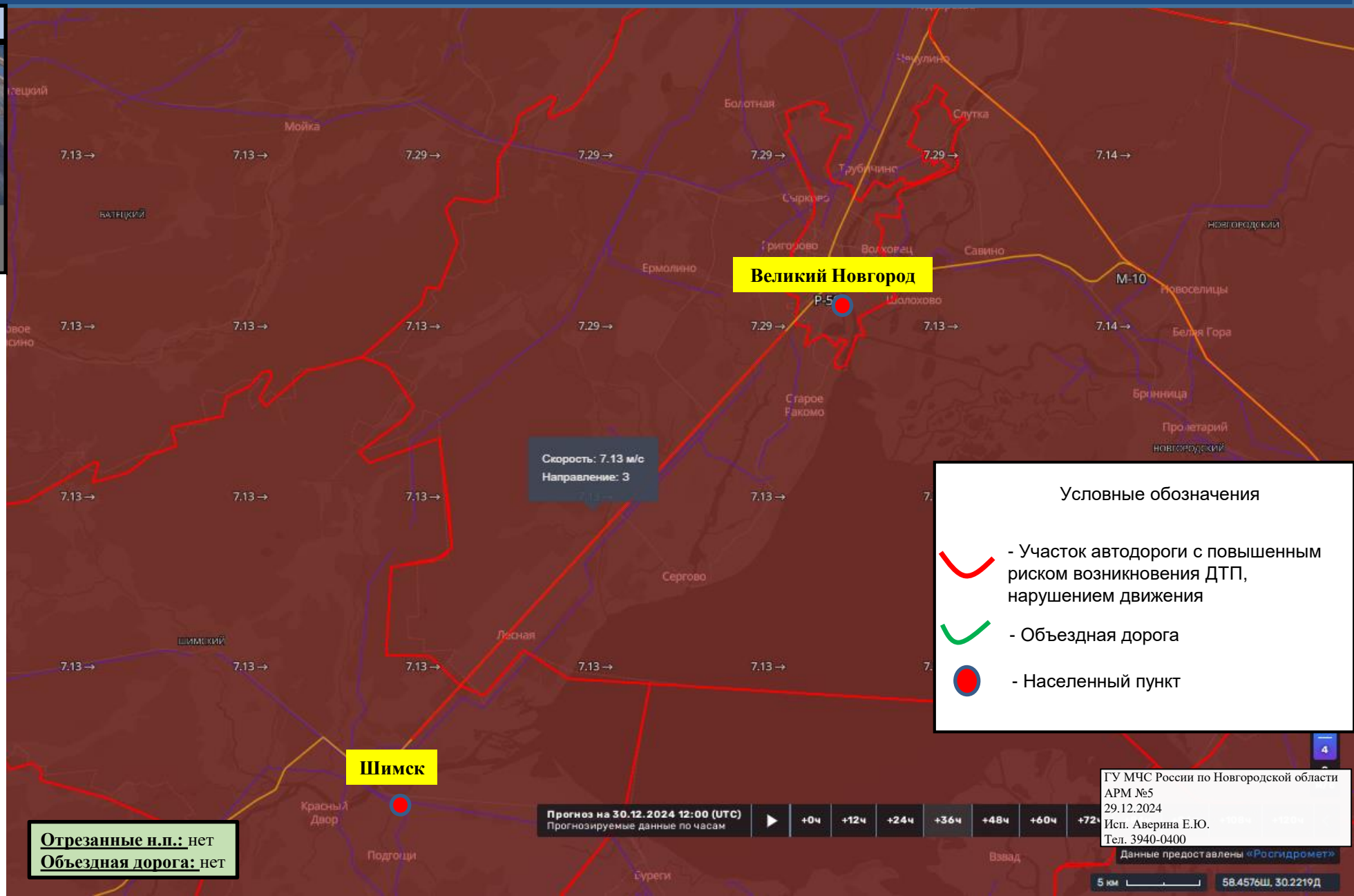


Опасные участки на автодорогах (ТО) ✕

Р-56 Новгородская обл, Новгородский - Шимский р-н (4-40 км)

Координаты (Д, Ш)	30.9873 58.3652 58° 21' 54" N 30° 59' 14" E
Дата внесения информации	24 июня 2022 12:00
Название участка	Р-56 Новгородская обл, Новгородский - Шимский р-н (4-40 км)
Тип риска	ДТП
Тип опасного участка	участки автомобильной дороги, подверженные снежным заносам и/или сильным дождям
Название дороги	Р-56 Великий-Новгород-Сольцы-Порхов-Псков
Код дороги	Р-56
Начало опасного участка (км)	4
Конец опасного участка (км)	40
Регион	Новгородская область
Ответственная организация	ФКУ "Управление Автомобильной Магистрали Ордна Ленина "Москва-Санкт-Петербург" Федерального Дорожного хозяйства"

Отрезанные н.п.: нет
Объездная дорога: нет



Великий Новгород

Шимск

Скорость: 7.13 м/с
Направление: 3

Условные обозначения

- Участок автодороги с повышенным риском возникновения ДТП, нарушением движения
- Объездная дорога
- Населенный пункт

Прогноз на 30.12.2024 12:00 (UTC)
Прогнозируемые данные по часам

+0ч	+12ч	+24ч	+36ч	+48ч	+60ч	+72ч
-----	------	------	------	------	------	------

ГУ МЧС России по Новгородской области
АРМ №5
29.12.2024
Исп. Аверина Е.Ю.
Тел. 3940-0400