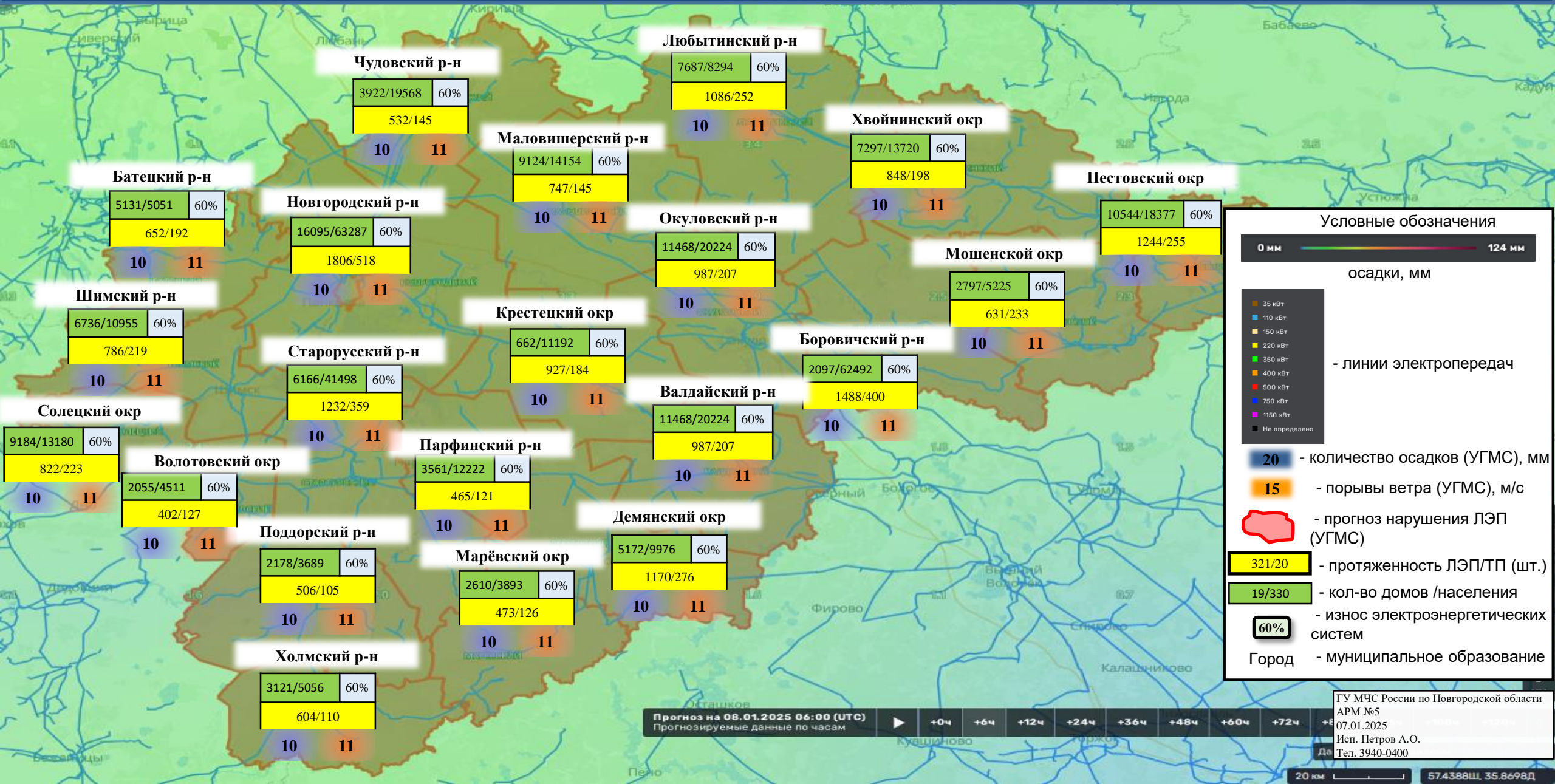
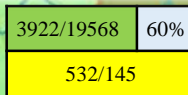



ИНФОРМАЦИОННЫЕ МАТЕРИАЛЫ ПО ОСАДКАМ НА ТЕРРИТОРИИ НОВГОРОДСКОЙ ОБЛАСТИ (РИСК НАРУШЕНИЯ ЭЛЕКТРОСНАБЖЕНИЯ НА 08.01.2025)




Чудовский р-н



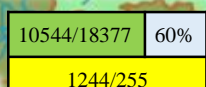
Любытинский р-н




Хвойнинский окр




Пестовский окр




Батецкий р-н




Новгородский р-н



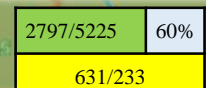
Маловишерский р-н



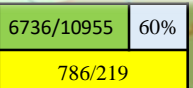
Окуловский р-н




Мошенской окр



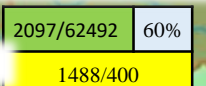
Шимский р-н



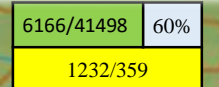
Крестецкий окр



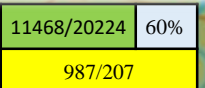
Боровичский р-н



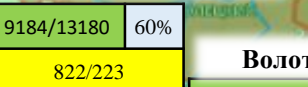
Старорусский р-н



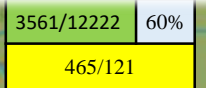
Валдайский р-н



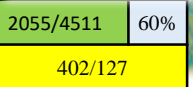
Солецкий окр




Парфинский р-н




Волотовский окр



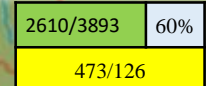
Демянский окр




Поддорский р-н



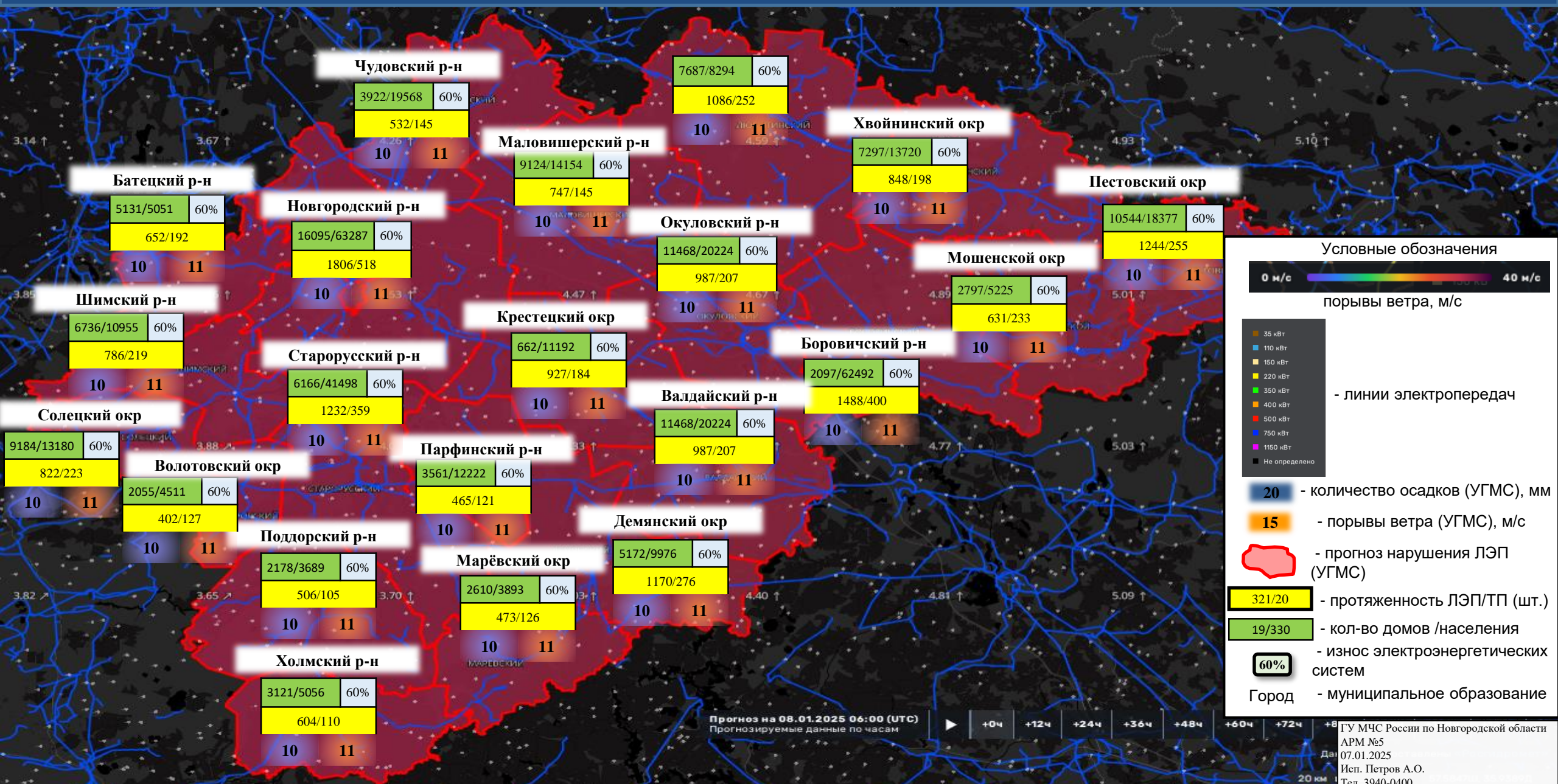
Марёвский окр



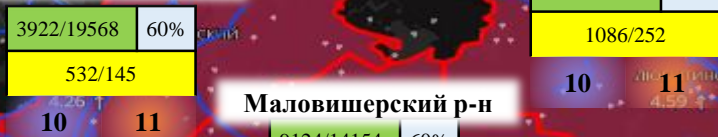
Холмский р-н




ИНФОРМАЦИОННЫЕ МАТЕРИАЛЫ ПО ПОРЫВАМ ВЕТРА НА ТЕРРИТОРИИ НОВГОРОДСКОЙ ОБЛАСТИ (РИСК НАРУШЕНИЯ ЭЛЕКТРОСНАБЖЕНИЯ 08.01.2025)



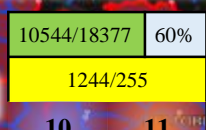
Чудовский р-н



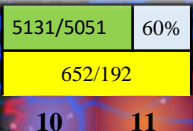
Хвойнинский окр



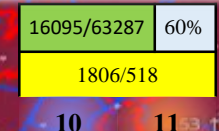
Пестовский окр



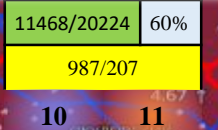
Батецкий р-н



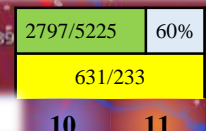
Новгородский р-н



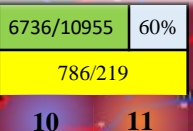
Окуловский р-н



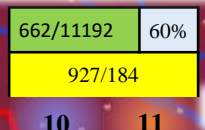
Мошенской окр



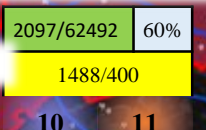
Шимский р-н



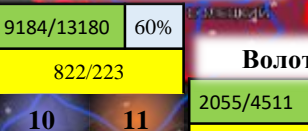
Крестецкий окр



Боровичский р-н



Солецкий окр



Старорусский р-н



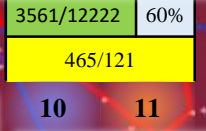
Валдайский р-н



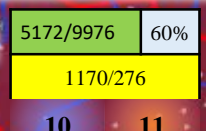
Волотовский окр




Парфинский р-н



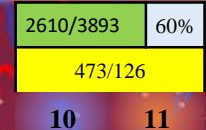
Демянский окр



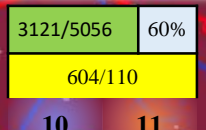
Поддорский р-н



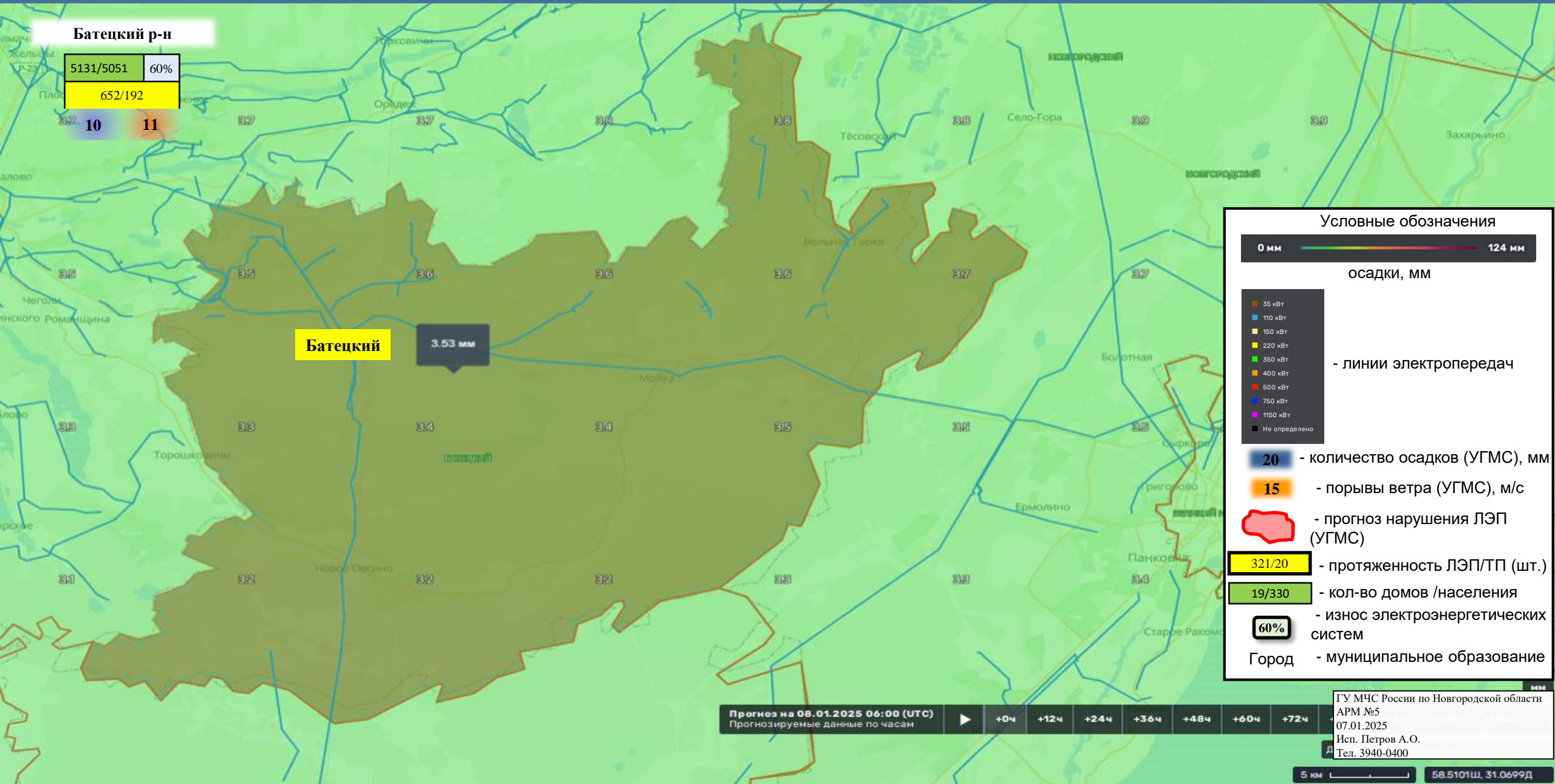
Марёвский окр



Холмский р-н



ИНФОРМАЦИОННЫЕ МАТЕРИАЛЫ ПО ОСАДКАМ НА ТЕРРИТОРИИ БАТЕЦКОГО МУНИЦИПАЛЬНОГО РАЙОНА НОВГОРОДСКОЙ ОБЛАСТИ (РИСК НАРУШЕНИЯ ЭЛЕКТРОСНАБЖЕНИЯ 08.01.2025)

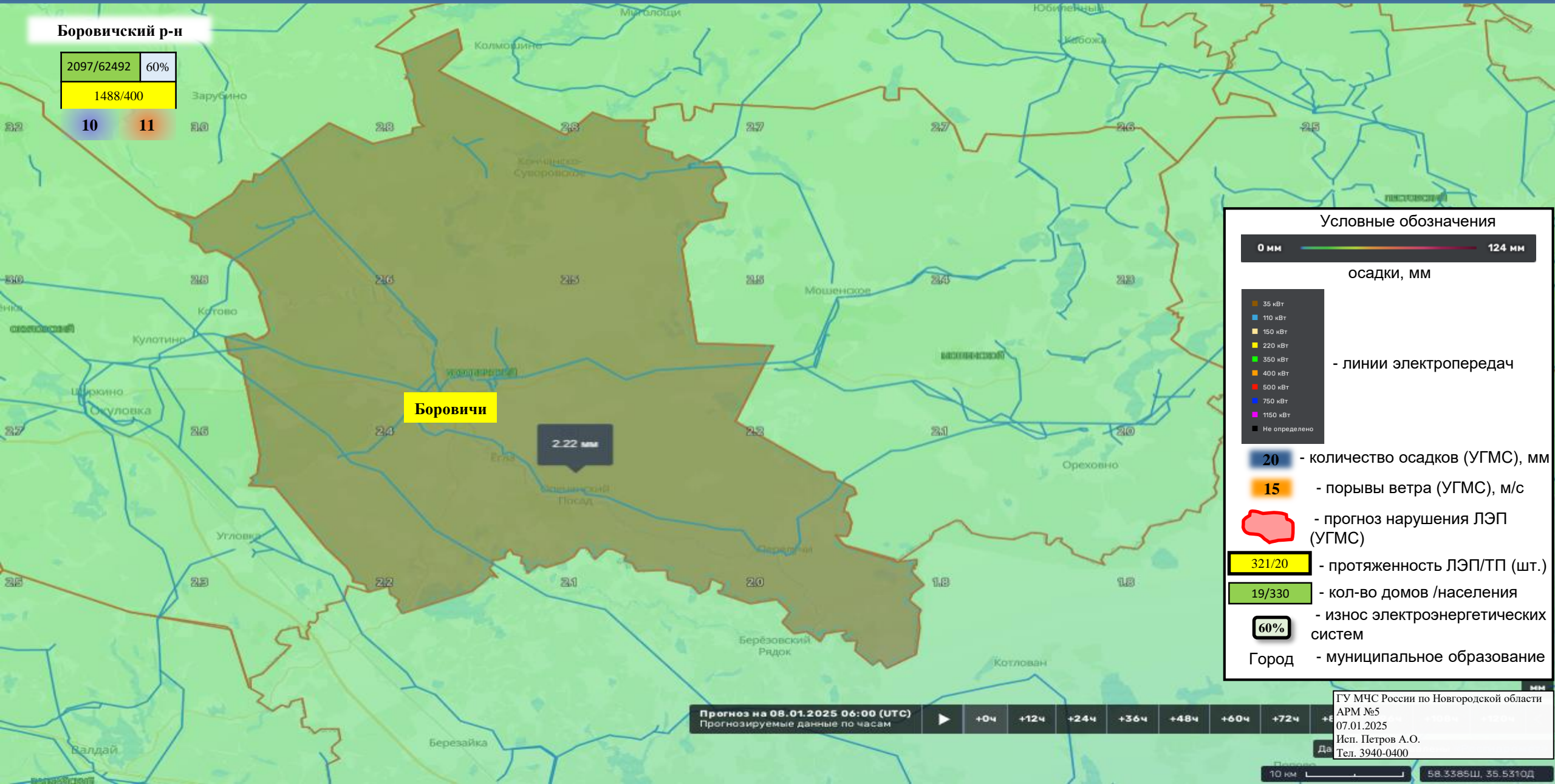


ИНФОРМАЦИОННЫЕ МАТЕРИАЛЫ ПО ОСАДКАМ НА ТЕРРИТОРИИ БОРОВИЧСКОГО МУНИЦИПАЛЬНОГО РАЙОНА НОВГОРОДСКОЙ ОБЛАСТИ (РИСК НАРУШЕНИЯ ЭЛЕКТРОСНАБЖЕНИЯ 08.01.2025)

Боровичский р-н

2097/62492	60%
1488/400	

10 11



Условные обозначения



осадки, мм

- 35 кВт
- 110 кВт
- 150 кВт
- 220 кВт
- 350 кВт
- 400 кВт
- 600 кВт
- 750 кВт
- 1150 кВт
- Не определено

- линии электропередач

20 - количество осадков (УГМС), мм

15 - порывы ветра (УГМС), м/с

прогноз нарушения ЛЭП (УГМС)

321/20 - протяженность ЛЭП/ТП (шт.)

19/330 - кол-во домов /населения

60% - износ электроэнергетических систем

Город - муниципальное образование

Прогноз на 08.01.2025 06:00 (UTC)
Прогнозируемые данные по часам

+0ч	+12ч	+24ч	+36ч	+48ч	+60ч	+72ч	+84ч
-----	------	------	------	------	------	------	------

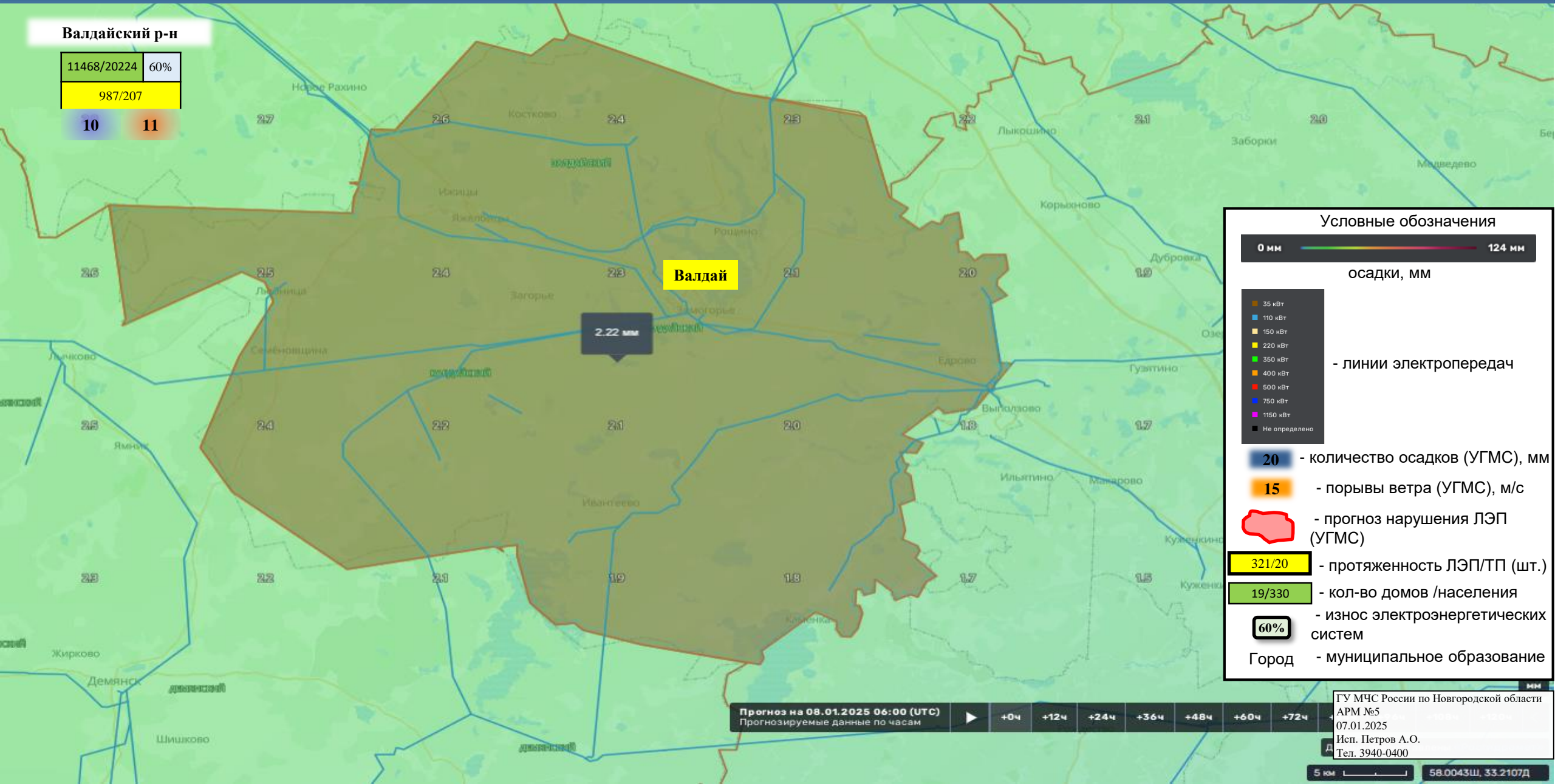
ГУ МЧС России по Новгородской области
АРМ №5
07.01.2025
Исп. Петров А.О.
Тел. 3940-0400

ИНФОРМАЦИОННЫЕ МАТЕРИАЛЫ ПО ОСАДКАМ НА ТЕРРИТОРИИ ВАЛДАЙСКОГО РАЙОНА НОВГОРОДСКОЙ ОБЛАСТИ (РИСК НАРУШЕНИЯ ЭЛЕКТРОСНАБЖЕНИЯ 08.01.2025)

Валдайский р-н

11468/20224	60%
987/207	

10 11



Условные обозначения

0 мм ————— 124 мм

осадки, мм

- 35 кВт
- 110 кВт
- 150 кВт
- 220 кВт
- 350 кВт
- 400 кВт
- 600 кВт
- 750 кВт
- 1150 кВт
- Не определено

- линии электропередач

20 - количество осадков (УГМС), мм

15 - порывы ветра (УГМС), м/с

прогноз нарушения ЛЭП (УГМС)

321/20 - протяженность ЛЭП/ТП (шт.)

19/330 - кол-во домов /населения

60% - износ электроэнергетических систем

Город - муниципальное образование

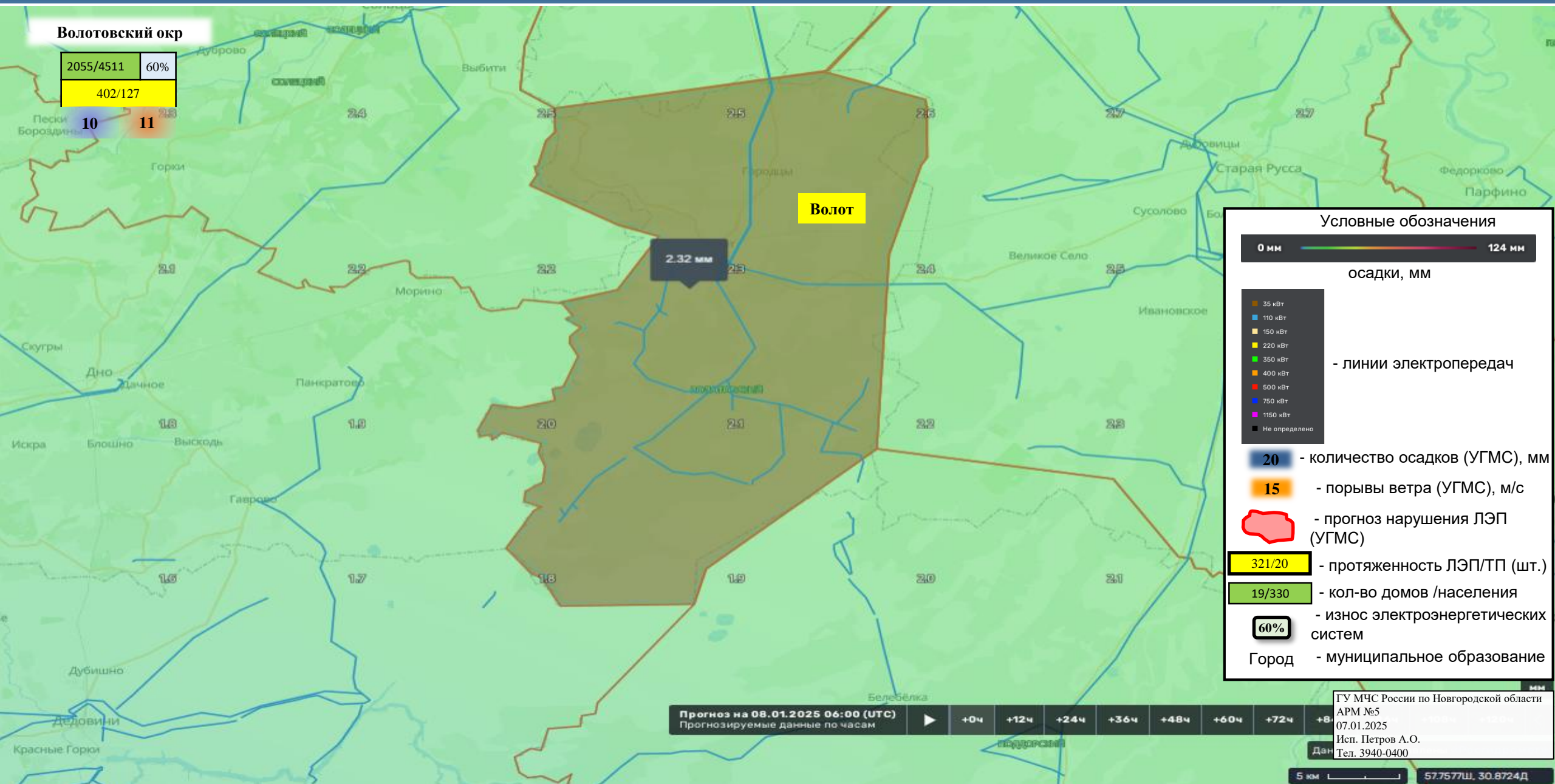
Прогноз на 08.01.2025 06:00 (UTC)
Прогнозируемые данные по часам

+0ч +12ч +24ч +36ч +48ч +60ч +72ч

ГУ МЧС России по Новгородской области
АРМ №5
07.01.2025
Исп. Петров А.О.
Тел. 3940-0400

5 км 58.0043Ш, 33.2107Д

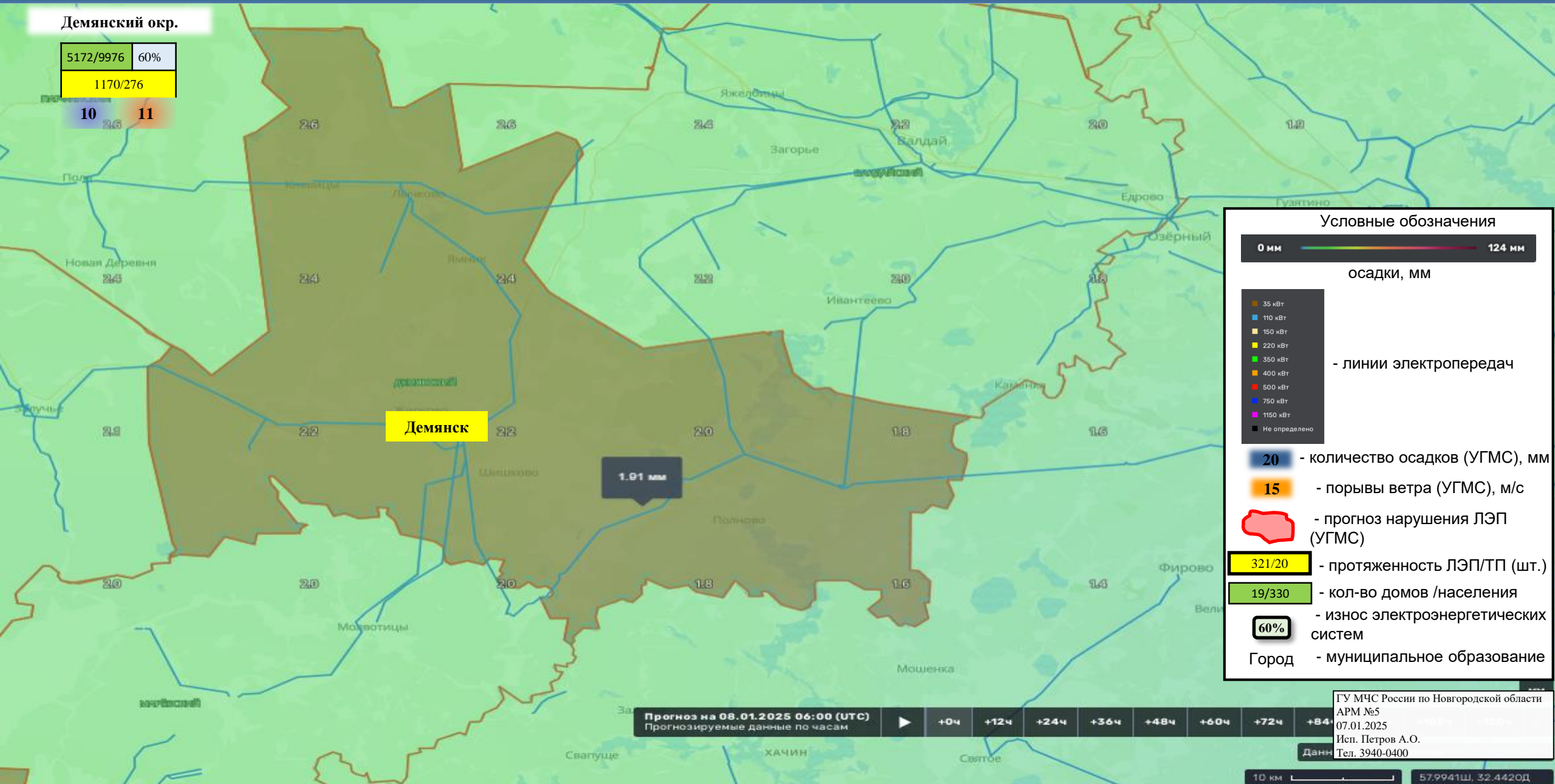
ИНФОРМАЦИОННЫЕ МАТЕРИАЛЫ ПО ОСАДКАМ НА ТЕРРИТОРИИ ВОЛОТОВСКОГО МУНИЦИПАЛЬНОГО ОКРУГА НОВГОРОДСКОЙ ОБЛАСТИ (РИСК НАРУШЕНИЯ ЭЛЕКТРОСНАБЖЕНИЯ 08.01.2025)



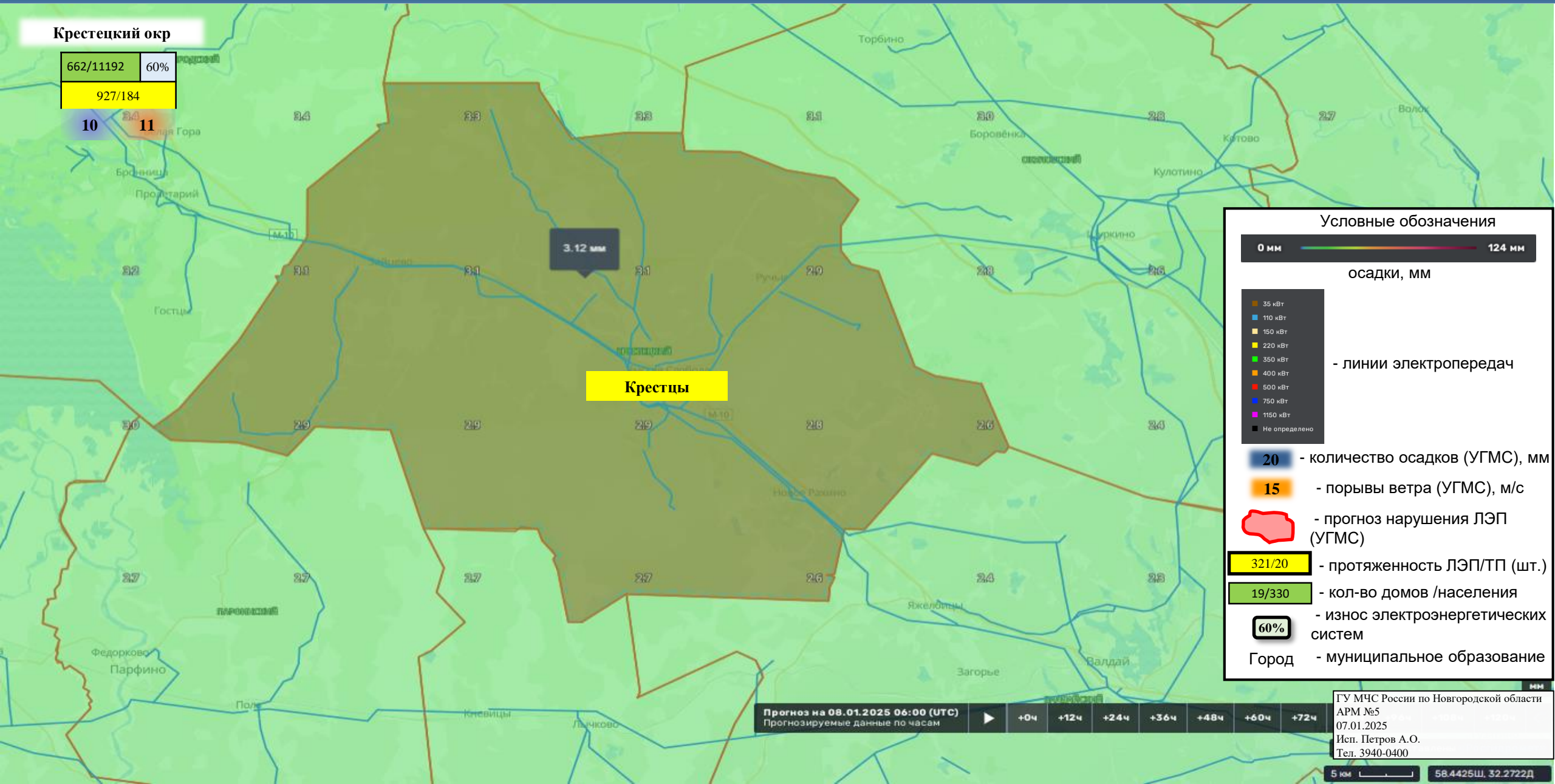
ИНФОРМАЦИОННЫЕ МАТЕРИАЛЫ ПО ОСАДКАМ НА ТЕРРИТОРИИ ДЕМЯНСКОГО МУНИЦИПАЛЬНОГО ОКРУГА НОВГОРОДСКОЙ ОБЛАСТИ (РИСК НАРУШЕНИЯ ЭЛЕКТРОСНАБЖЕНИЯ 08.01.2025)

Демянский окр.

5172/9976	60%
1170/276	
10	11



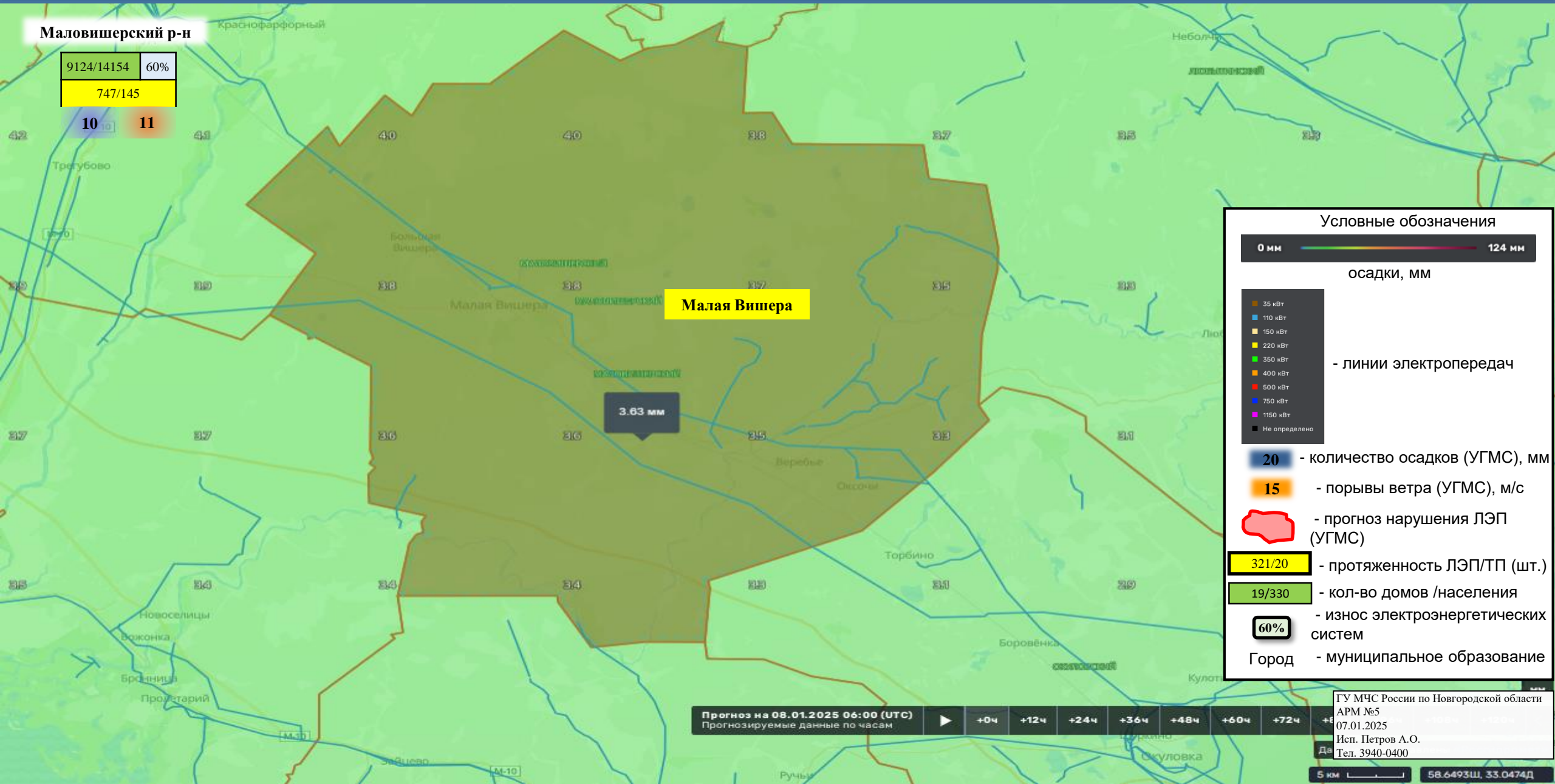
ИНФОРМАЦИОННЫЕ МАТЕРИАЛЫ ПО ОСАДКАМ НА ТЕРРИТОРИИ КРЕСТЕЦКОГО МУНИЦИПАЛЬНОГО ОКРУГА НОВГОРОДСКОЙ ОБЛАСТИ (РИСК НАРУШЕНИЯ ЭЛЕКТРОСНАБЖЕНИЯ 08.01.2025)



ИНФОРМАЦИОННЫЕ МАТЕРИАЛЫ ПО ОСАДКАМ НА ТЕРРИТОРИИ ЛЮБЫТИНСКОГО МУНИЦИПАЛЬНОГО РАЙОНА НОВГОРОДСКОЙ ОБЛАСТИ (РИСК НАРУШЕНИЯ ЭЛЕКТРОСНАБЖЕНИЯ 08.01.2025)



ИНФОРМАЦИОННЫЕ МАТЕРИАЛЫ ПО ОСАДКАМ НА ТЕРРИТОРИИ МАЛОВИШЕРСКОГО МУНИЦИПАЛЬНОГО РАЙОНА НОВГОРОДСКОЙ ОБЛАСТИ (РИСК НАРУШЕНИЯ ЭЛЕКТРОСНАБЖЕНИЯ 08.01.2025)



ИНФОРМАЦИОННЫЕ МАТЕРИАЛЫ ПО ОСАДКАМ НА ТЕРРИТОРИИ МАРЁВСКОГО МУНИЦИПАЛЬНОГО ОКРУГА НОВГОРОДСКОЙ ОБЛАСТИ (РИСК НАРУШЕНИЯ ЭЛЕКТРОСНАБЖЕНИЯ 08.01.2025)

Марёвский окр

2610/3893 60%

473/126

10 11



Условные обозначения

0 мм ————— 124 мм

осадки, мм

- 35 кВт
- 110 кВт
- 150 кВт
- 220 кВт
- 350 кВт
- 400 кВт
- 600 кВт
- 750 кВт
- 1150 кВт
- Не определено

- линии электропередач

20 - количество осадков (УГМС), мм

15 - порывы ветра (УГМС), м/с

- прогноз нарушения ЛЭП (УГМС)

321/20 - протяженность ЛЭП/ТП (шт.)

19/330 - кол-во домов /населения

60% - износ электроэнергетических систем

Город - муниципальное образование

Прогноз на 08.01.2025 06:00 (UTC)
Прогнозируемые данные по часам

+0ч +12ч +24ч +36ч +48ч +60ч +72ч

ГУ МЧС России по Новгородской области
АРМ №5
07.01.2025
Исп. Петров А.О.
Тел. 3940-0400

5 км 57.3994Ш, 31.2896Д

ИНФОРМАЦИОННЫЕ МАТЕРИАЛЫ ПО ОСАДКАМ НА ТЕРРИТОРИИ МОШЕНСКОГО МУНИЦИПАЛЬНОГО ОКРУГА НОВГОРОДСКОЙ ОБЛАСТИ (РИСК НАРУШЕНИЯ ЭЛЕКТРОСНАБЖЕНИЯ 08.01.2025)

Мошенской окр

8650/19829 60%
1037/259

10 11

Мошенское

2.42 мм

Условные обозначения

0 мм ————— 124 мм

осадки, мм

- 35 кВт
- 110 кВт
- 150 кВт
- 220 кВт
- 350 кВт
- 400 кВт
- 600 кВт
- 750 кВт
- 1150 кВт
- Не определено

- линии электропередач

20 - количество осадков (УГМС), мм

15 - порывы ветра (УГМС), м/с

прогноз нарушения ЛЭП (УГМС)

321/20 - протяженность ЛЭП/ТП (шт.)

19/330 - кол-во домов /населения

60% - износ электроэнергетических систем

Город - муниципальное образование

Прогноз на 08.01.2025 06:00 (UTC)
Прогнозируемые данные по часам

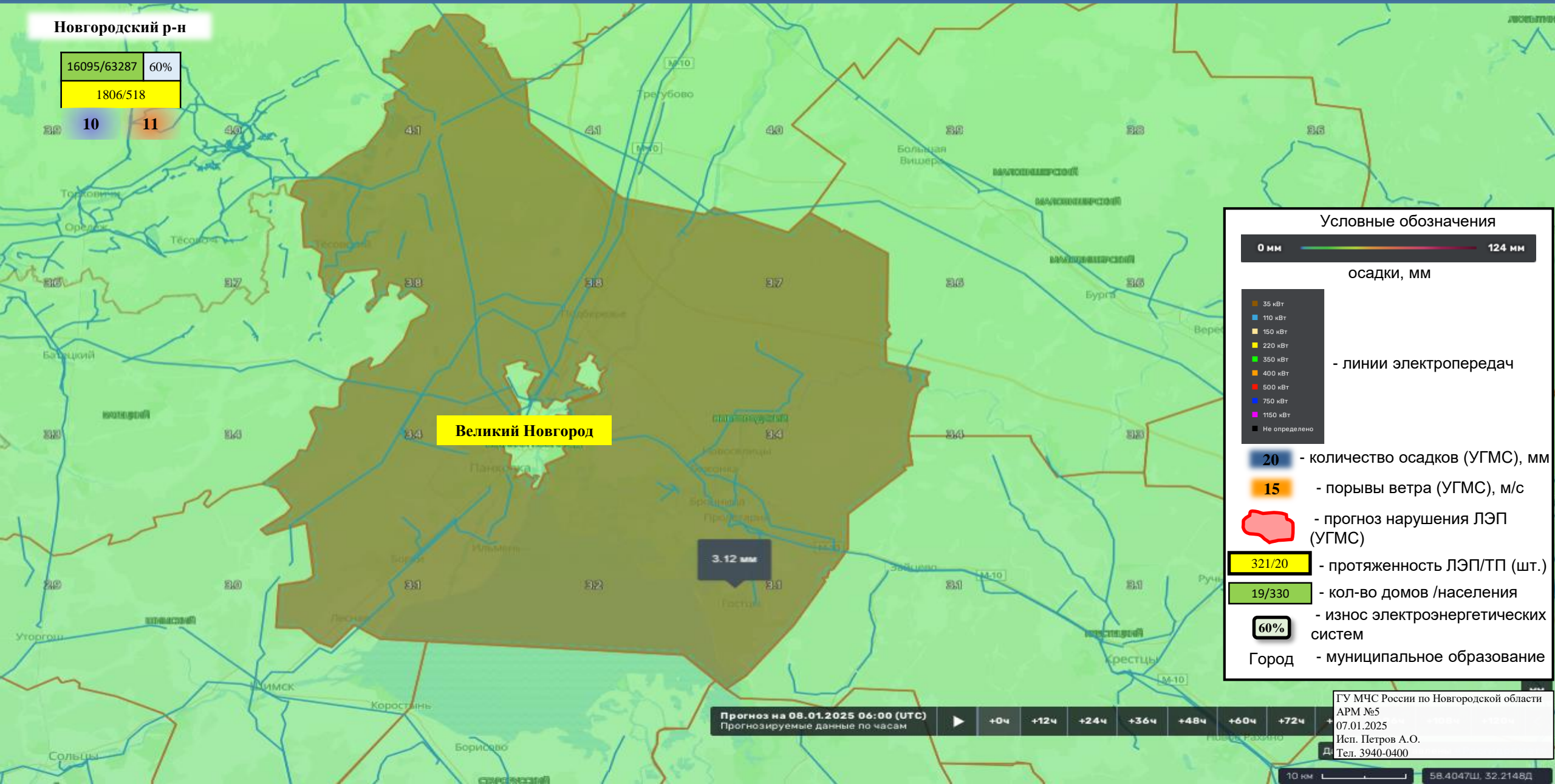
+0ч +12ч +24ч +36ч +48ч +60ч +72ч

ГУ МЧС России по Новгородской области
АРМ №5
07.01.2025
Исп. Петров А.О.
Тел. 3940-0400

ИНФОРМАЦИОННЫЕ МАТЕРИАЛЫ ПО ОСАДКАМ НА ТЕРРИТОРИИ НОВГОРОДСКОГО МУНИЦИПАЛЬНОГО РАЙОНА НОВГОРОДСКОЙ ОБЛАСТИ (РИСК НАРУШЕНИЯ ЭЛЕКТРОСНАБЖЕНИЯ 08.01.2025)

Новгородский р-н

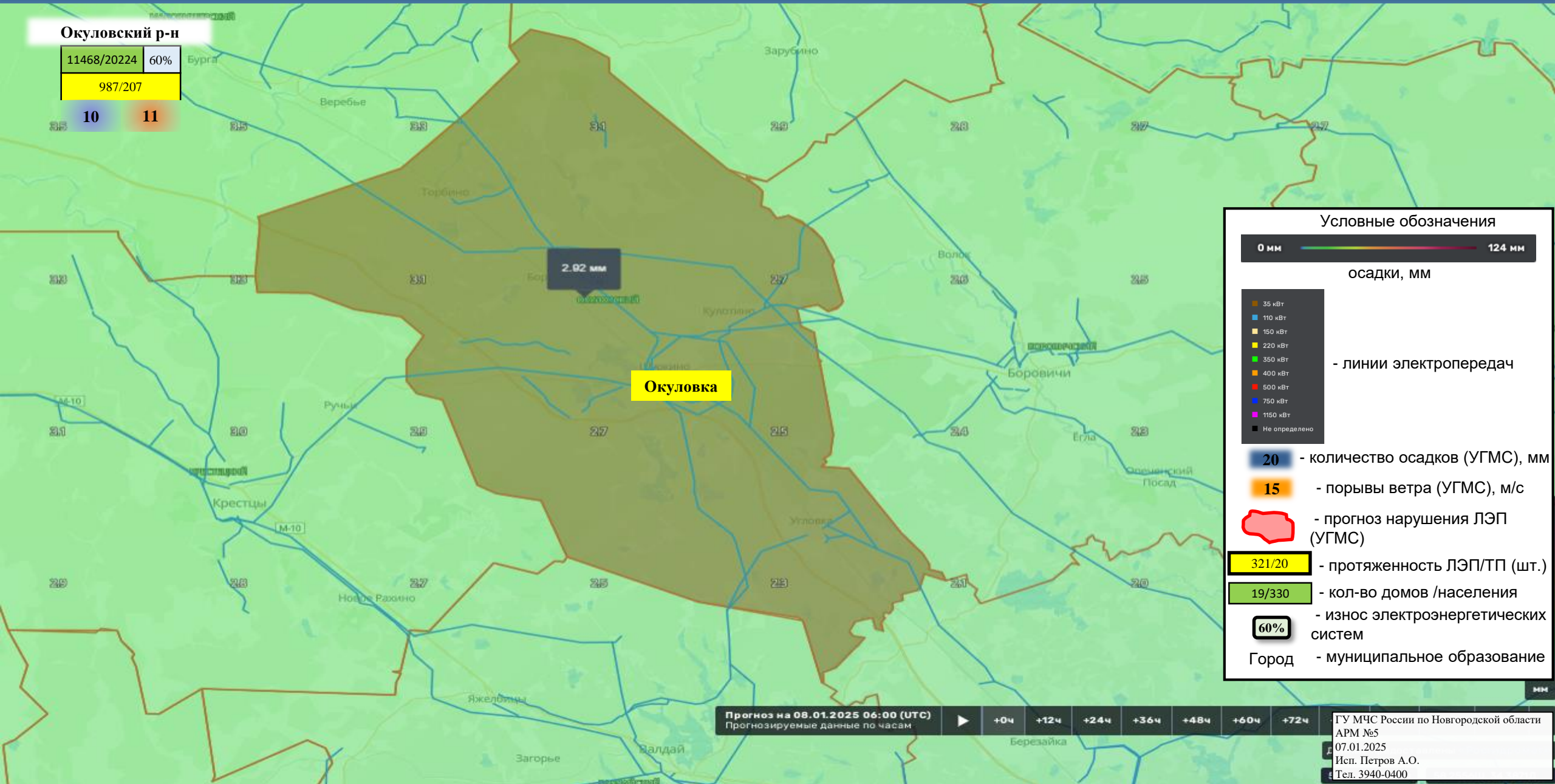
16095/63287	60%
1806/518	
10	11



ИНФОРМАЦИОННЫЕ МАТЕРИАЛЫ ПО ОСАДКАМ НА ТЕРРИТОРИИ ОКУЛОВСКОГО МУНИЦИПАЛЬНОГО РАЙОНА НОВГОРОДСКОЙ ОБЛАСТИ (РИСК НАРУШЕНИЯ ЭЛЕКТРОСНАБЖЕНИЯ 08.01.2025)

Окуловский р-н

11468/20224	60%
987/207	
10	11



Условные обозначения

0 мм ————— 124 мм

осадки, мм

- 35 кВт
- 110 кВт
- 150 кВт
- 220 кВт
- 350 кВт
- 400 кВт
- 600 кВт
- 750 кВт
- 1150 кВт
- Не определено

- линии электропередач

20 - количество осадков (УГМС), мм

15 - порывы ветра (УГМС), м/с

прогноз нарушения ЛЭП (УГМС)

321/20 - протяженность ЛЭП/ТП (шт.)

19/330 - кол-во домов /населения

60% - износ электроэнергетических систем

Город - муниципальное образование

Прогноз на 08.01.2025 06:00 (UTC)
Прогнозируемые данные по часам

+0ч +12ч +24ч +36ч +48ч +60ч +72ч

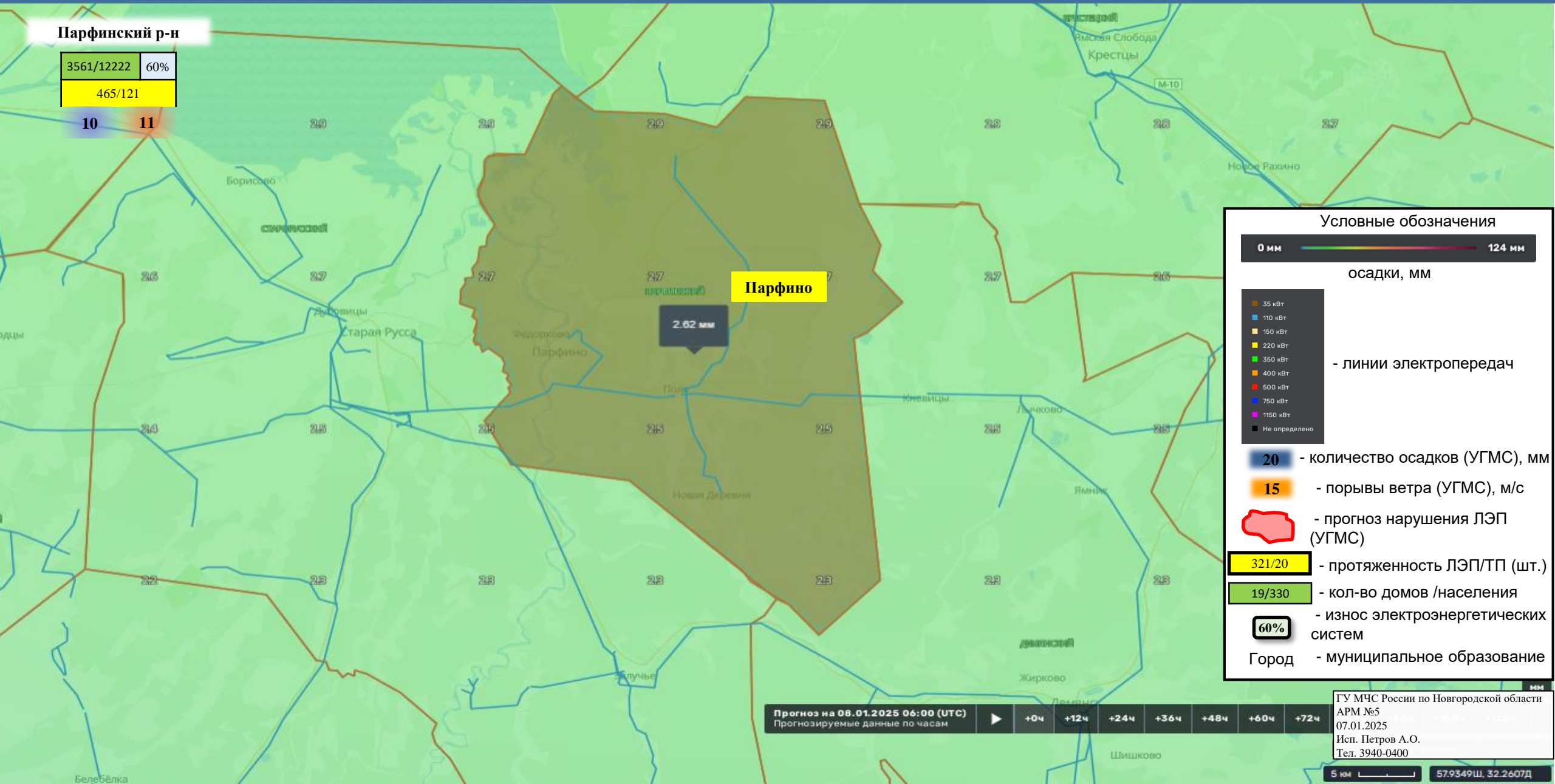
ГУ МЧС России по Новгородской области
АРМ №5
07.01.2025
Исп. Петров А.О.
Тел. 3940-0400

ИНФОРМАЦИОННЫЕ МАТЕРИАЛЫ ПО ОСАДКАМ НА ТЕРРИТОРИИ ПАРФИНСКОГО МУНИЦИПАЛЬНОГО РАЙОНА НОВГОРОДСКОЙ ОБЛАСТИ (РИСК НАРУШЕНИЯ ЭЛЕКТРОСНАБЖЕНИЯ 08.01.2025)

Парфинский р-н

3561/12222	60%
465/121	

10 11



Условные обозначения

0 мм — 124 мм

осадки, мм

- 35 кВТ
- 110 кВТ
- 150 кВТ
- 220 кВТ
- 350 кВТ
- 400 кВТ
- 600 кВТ
- 750 кВТ
- 1150 кВТ
- Не определено

- линии электропередач

20 - количество осадков (УГМС), мм

15 - порывы ветра (УГМС), м/с

прогноз нарушения ЛЭП (УГМС)

321/20 - протяженность ЛЭП/ТП (шт.)

19/330 - кол-во домов /населения

60% - износ электроэнергетических систем

Город - муниципальное образование

Прогноз на 08.01.2025 06:00 (UTC)
Прогнозируемые данные по часам

+0ч +12ч +24ч +36ч +48ч +60ч +72ч

ГУ МЧС России по Новгородской области
АРМ №5
07.01.2025
Исп. Петров А.О.
Тел. 3940-0400

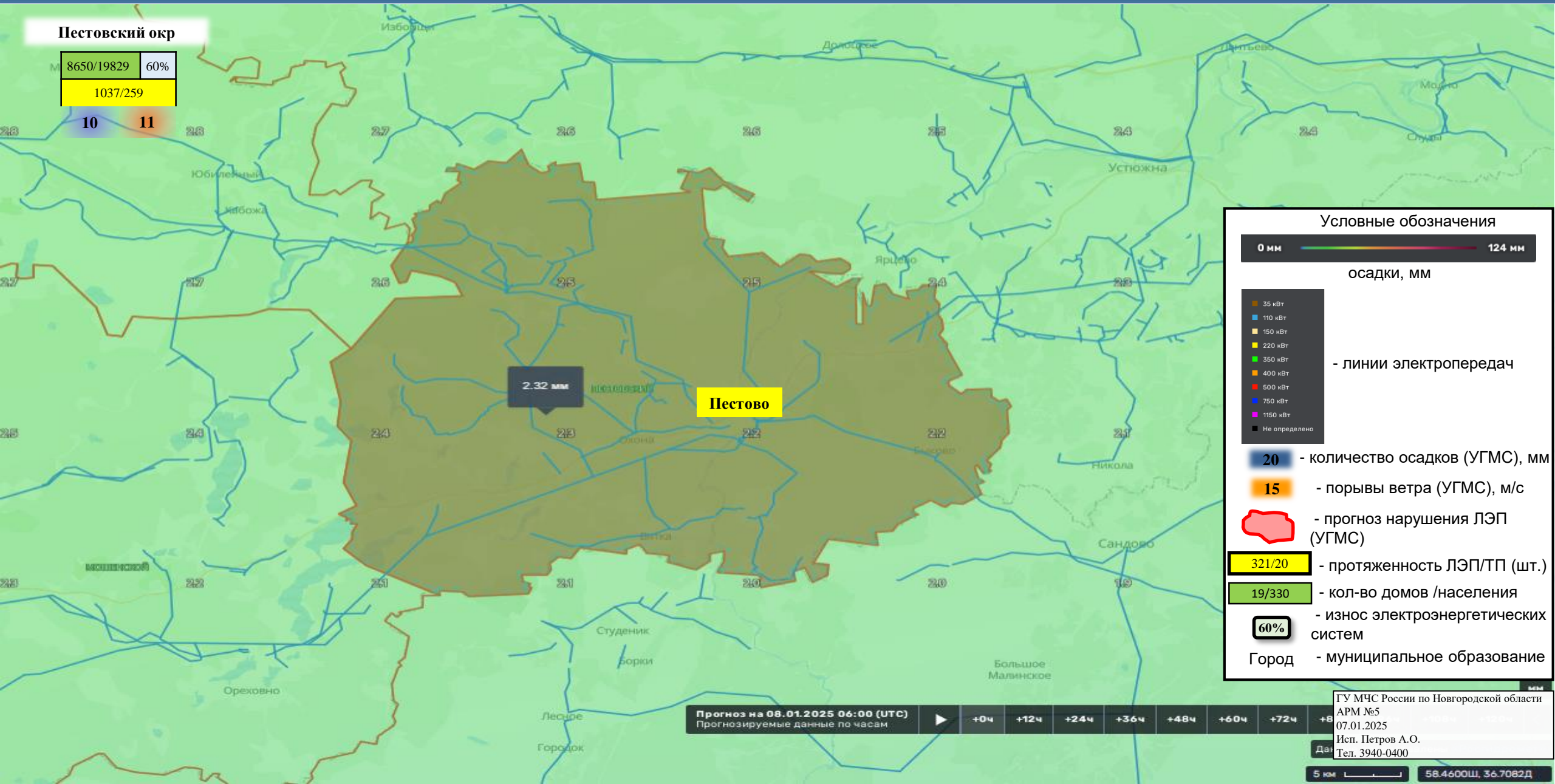
5 км 57.9349Ш, 32.2607Д

ИНФОРМАЦИОННЫЕ МАТЕРИАЛЫ ПО ОСАДКАМ НА ТЕРРИТОРИИ ПЕСТОВСКОГО МУНИЦИПАЛЬНОГО ОКРУГА НОВГОРОДСКОЙ ОБЛАСТИ (РИСК НАРУШЕНИЯ ЭЛЕКТРОСНАБЖЕНИЯ 08.01.2025)

Пестовский окр

8650/19829 60%
1037/259

10 11



Условные обозначения

0 мм ————— 124 мм

осадки, мм

- 35 кВт
- 110 кВт
- 150 кВт
- 220 кВт
- 350 кВт
- 400 кВт
- 500 кВт
- 750 кВт
- 1150 кВт
- Не определено

- линии электропередач

20 - количество осадков (УГМС), мм

15 - порывы ветра (УГМС), м/с

прогноз нарушения ЛЭП (УГМС)

321/20 - протяженность ЛЭП/ТП (шт.)

19/330 - кол-во домов /населения

60% - износ электроэнергетических систем

Город - муниципальное образование

Прогноз на 08.01.2025 06:00 (UTC)

Прогнозируемые данные по часам

+0ч

+12ч

+24ч

+36ч

+48ч

+60ч

+72ч

+84ч

+96ч

ГУ МЧС России по Новгородской области

АРМ №5

07.01.2025

Исп. Петров А.О.

Тел. 3940-0400

5 км

58.4600Ш, 36.7082Д

ИНФОРМАЦИОННЫЕ МАТЕРИАЛЫ ПО ОСАДКАМ НА ТЕРРИТОРИИ ПОДДОРСКОГО МУНИЦИПАЛЬНОГО РАЙОНА НОВГОРОДСКОЙ ОБЛАСТИ (РИСК НАРУШЕНИЯ ЭЛЕКТРОСНАБЖЕНИЯ 08.01.2025)

Поддорский р-н

2178/3689 60%
506/105

10 11

2.01 мм

Поддорье

Условные обозначения

0 мм ————— 124 мм

осадки, мм

- 35 кВт
- 110 кВт
- 150 кВт
- 220 кВт
- 350 кВт
- 400 кВт
- 500 кВт
- 750 кВт
- 1150 кВт
- Не определено

- линии электропередач

- 20 - количество осадков (УГМС), мм
- 15 - порывы ветра (УГМС), м/с
- прогноз нарушения ЛЭП (УГМС)
- 321/20 - протяженность ЛЭП/ТП (шт.)
- 19/330 - кол-во домов /населения
- 60% - износ электроэнергетических систем
- Город - муниципальное образование

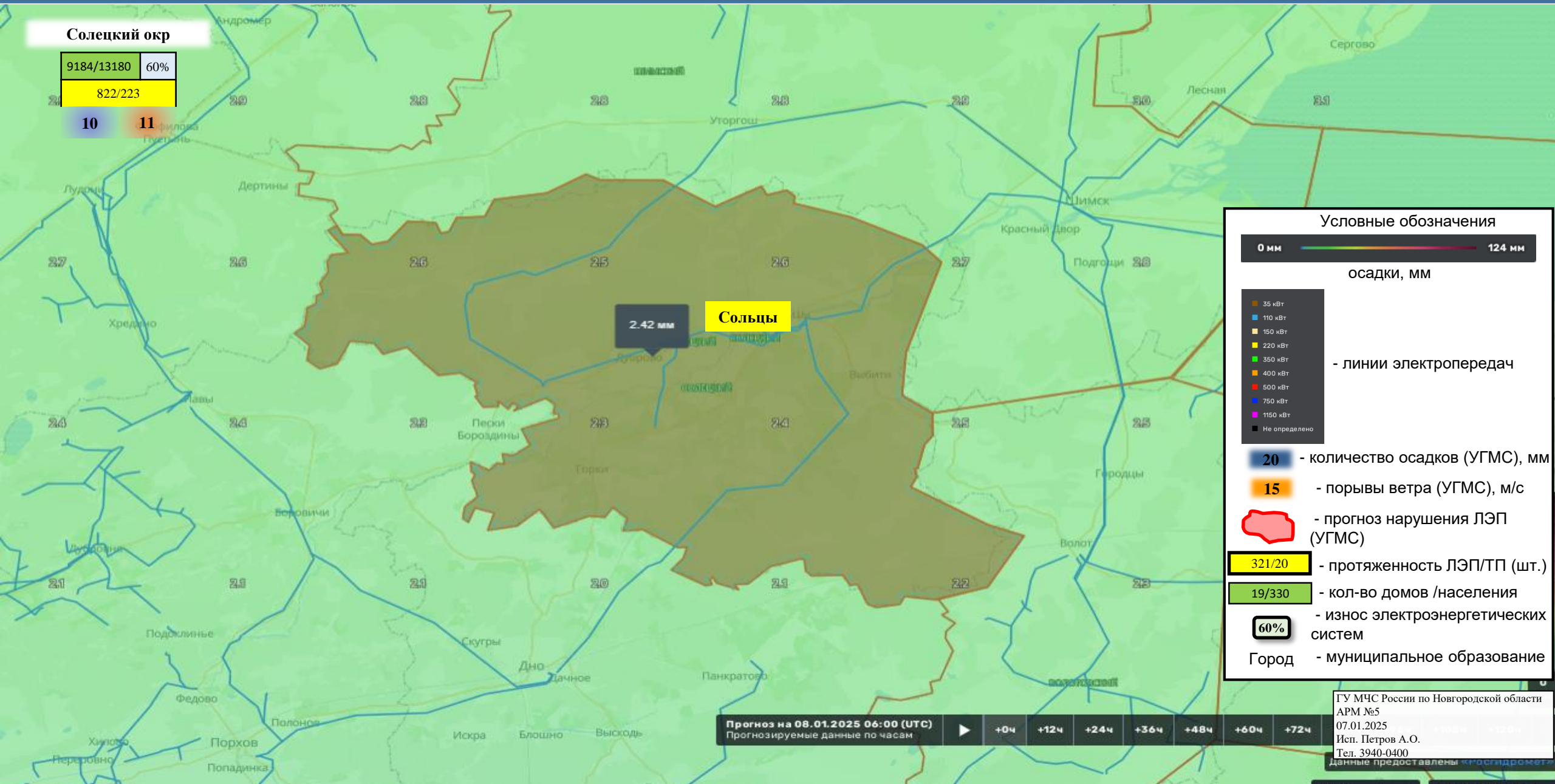
Прогноз на 08.01.2025 06:00 (UTC)
Прогнозируемые данные по часам

+0ч +12ч +24ч +36ч +48ч +60ч +72ч

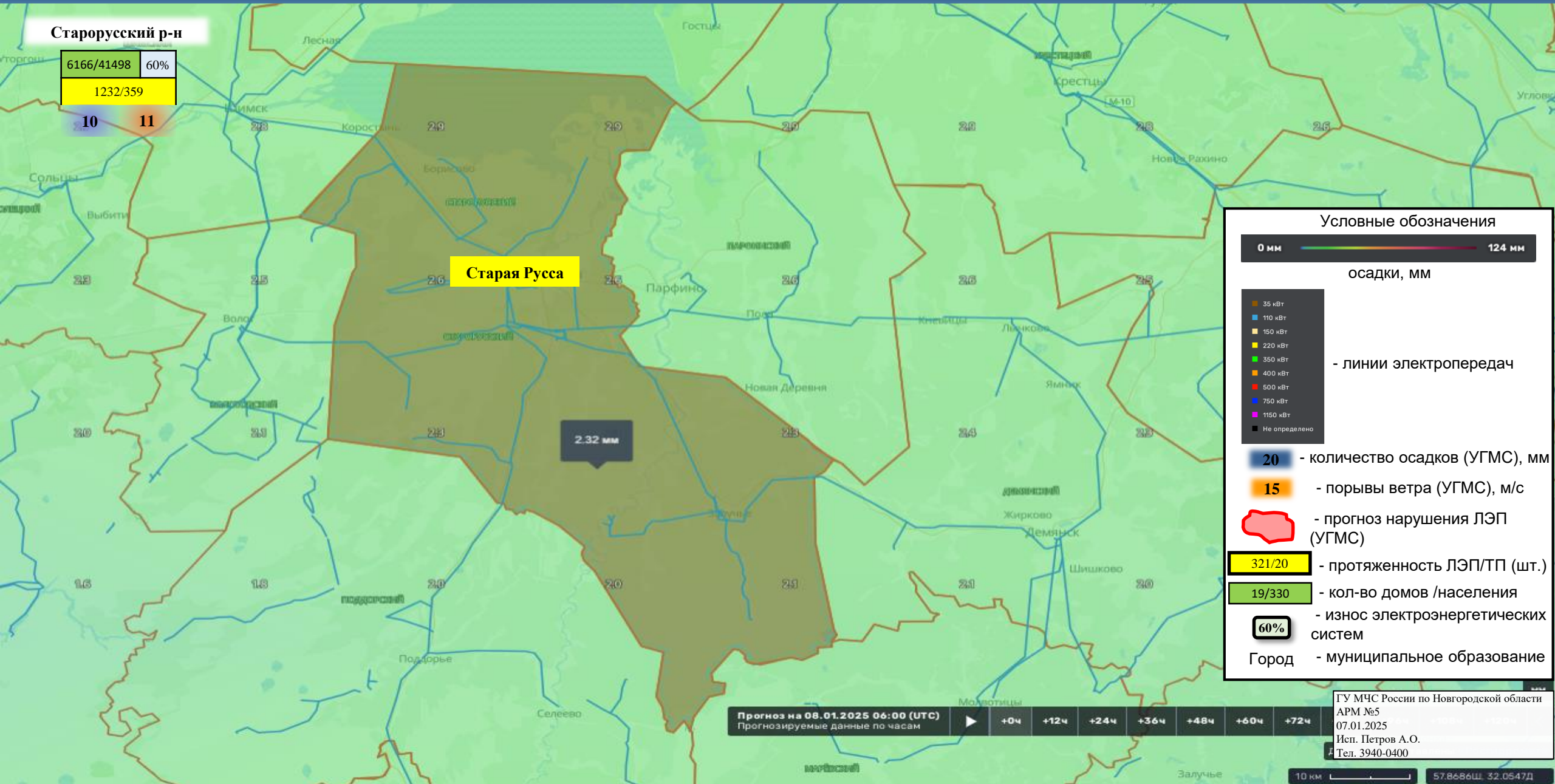
ГУ МЧС России по Новгородской области
АРМ №5
07.01.2025
Исп. Петров А.О.
Тел. 3940-0400

5 км 57.4099Ш, 31.1817Д

ИНФОРМАЦИОННЫЕ МАТЕРИАЛЫ ПО ОСАДКАМ НА ТЕРРИТОРИИ СОЛЕЦКОГО МУНИЦИПАЛЬНОГО ОКРУГА НОВГОРОДСКОЙ ОБЛАСТИ (РИСК НАРУШЕНИЯ ЭЛЕКТРОСНАБЖЕНИЯ 08.01.2025)



ИНФОРМАЦИОННЫЕ МАТЕРИАЛЫ ПО ОСАДКАМ НА ТЕРРИТОРИИ СТАРОРУССКОГО МУНИЦИПАЛЬНОГО РАЙОНА НОВГОРОДСКОЙ ОБЛАСТИ (РИСК НАРУШЕНИЯ ЭЛЕКТРОСНАБЖЕНИЯ 08.01.2025)



ИНФОРМАЦИОННЫЕ МАТЕРИАЛЫ ПО ОСАДКАМ НА ТЕРРИТОРИИ ХВОЙНИНСКОГО МУНИЦИПАЛЬНОГО ОКРУГА НОВГОРОДСКОЙ ОБЛАСТИ (РИСК НАРУШЕНИЯ ЭЛЕКТРОСНАБЖЕНИЯ 08.01.2025)

Хвойнинский окр

7297/13720	60%
848/198	

10 11

2.92 мм

Хвойная

Условные обозначения

0 мм ————— 124 мм

осадки, мм

- 35 кВт
- 110 кВт
- 150 кВт
- 220 кВт
- 350 кВт
- 400 кВт
- 600 кВт
- 750 кВт
- 1150 кВт
- Не определено

- линии электропередач

20 - количество осадков (УГМС), мм

15 - порывы ветра (УГМС), м/с

прогноз нарушения ЛЭП (УГМС)

321/20 - протяженность ЛЭП/ТП (шт.)

19/330 - кол-во домов /населения

60% - износ электроэнергетических систем

Город - муниципальное образование

Прогноз на 08.01.2025 06:00 (UTC)
Прогнозируемые данные по часам

+0ч

+12ч

+24ч

+36ч

+48ч

+60ч

+72ч

ГУ МЧС России по Новгородской области
АРМ №5
07.01.2025
Исп. Петров А.О.
Тел. 3940-0400

5 км 59.1217Ш, 34.2091Д

ИНФОРМАЦИОННЫЕ МАТЕРИАЛЫ ПО ОСАДКАМ НА ТЕРРИТОРИИ ХОЛМСКОГО МУНИЦИПАЛЬНОГО РАЙОНА НОВГОРОДСКОЙ ОБЛАСТИ (РИСК НАРУШЕНИЯ ЭЛЕКТРОСНАБЖЕНИЯ 08.01.2025)

Холмский р-н

3121/5056	60%
604/110	

10 11



Условные обозначения



осадки, мм

- 35 кВт
- 110 кВт
- 150 кВт
- 220 кВт
- 350 кВт
- 400 кВт
- 600 кВт
- 750 кВт
- 1150 кВт
- Не определено

- линии электропередач

20 - количество осадков (УГМС), мм

15 - порывы ветра (УГМС), м/с

Розовый контур - прогноз нарушения ЛЭП (УГМС)

321/20 - протяженность ЛЭП/ТП (шт.)

19/330 - кол-во домов /населения

60% - износ электроэнергетических систем

Город - муниципальное образование

Прогноз на 08.01.2025 06:00 (UTC)
Прогнозируемые данные по часам

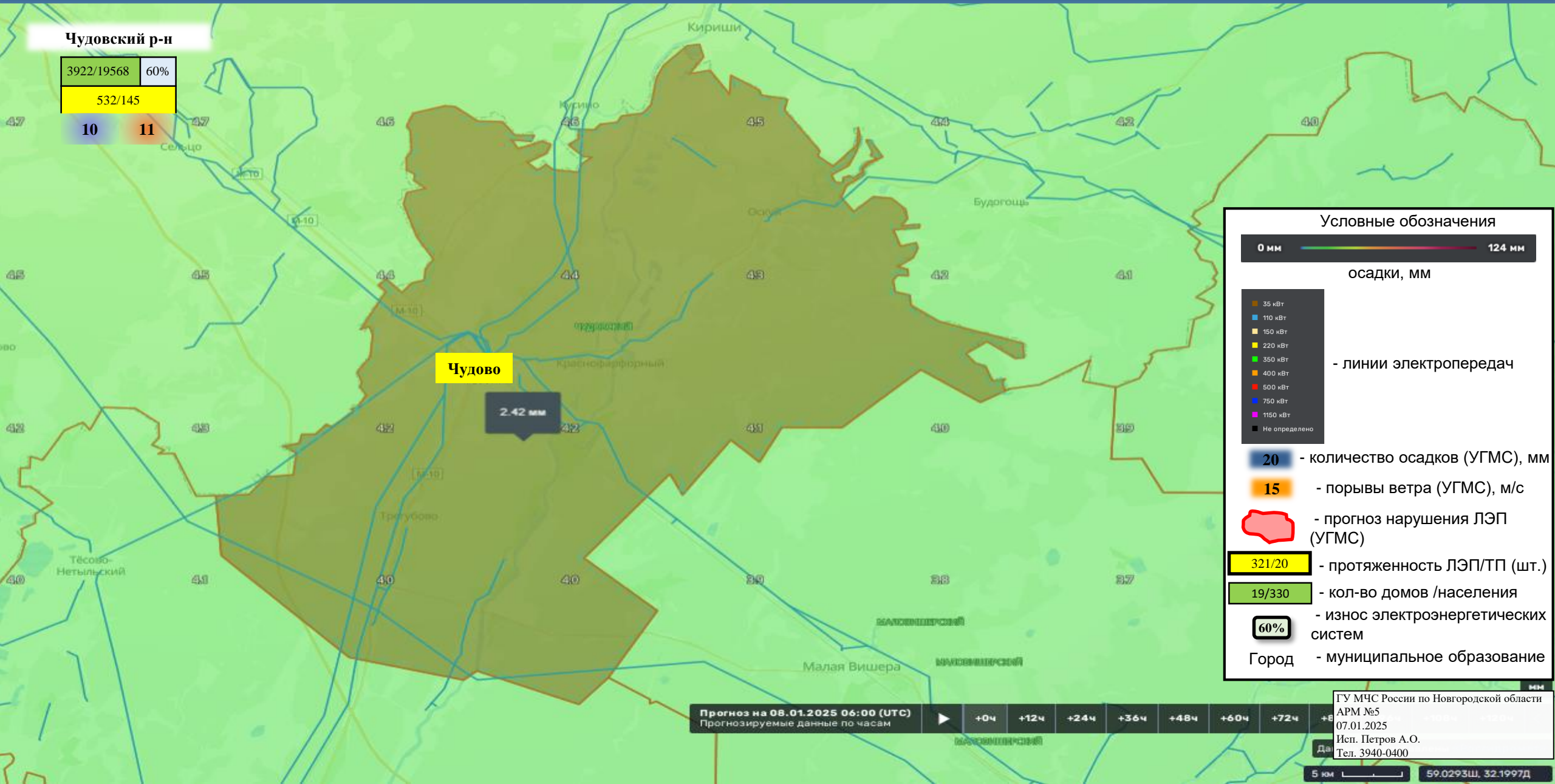
▶	+0ч	+12ч	+24ч	+36ч	+48ч	+60ч	+72ч
---	-----	------	------	------	------	------	------

ГУ МЧС России по Новгородской области
АРМ №5
07.01.2025
Исп. Петров А.О.
Тел. 3940-0400

ИНФОРМАЦИОННЫЕ МАТЕРИАЛЫ ПО ОСАДКАМ НА ТЕРРИТОРИИ ЧУДОВСКОГО МУНИЦИПАЛЬНОГО РАЙОНА НОВГОРОДСКОЙ ОБЛАСТИ (РИСК НАРУШЕНИЯ ЭЛЕКТРОСНАБЖЕНИЯ 08.01.2025)

Чудовский р-н

3922/19568	60%
532/145	
10	11



Условные обозначения

0 мм ————— 124 мм

осадки, мм

- 35 кВт
- 110 кВт
- 150 кВт
- 220 кВт
- 350 кВт
- 400 кВт
- 600 кВт
- 750 кВт
- 1150 кВт
- Не определено

- линии электропередач

20 - количество осадков (УГМС), мм

15 - порывы ветра (УГМС), м/с

- прогноз нарушения ЛЭП (УГМС)

321/20 - протяженность ЛЭП/ТП (шт.)

19/330 - кол-во домов /населения

60% - износ электроэнергетических систем

Город - муниципальное образование

Прогноз на 08.01.2025 06:00 (UTC)
Прогнозируемые данные по часам

+0ч

+12ч

+24ч

+36ч

+48ч

+60ч

+72ч

+84ч

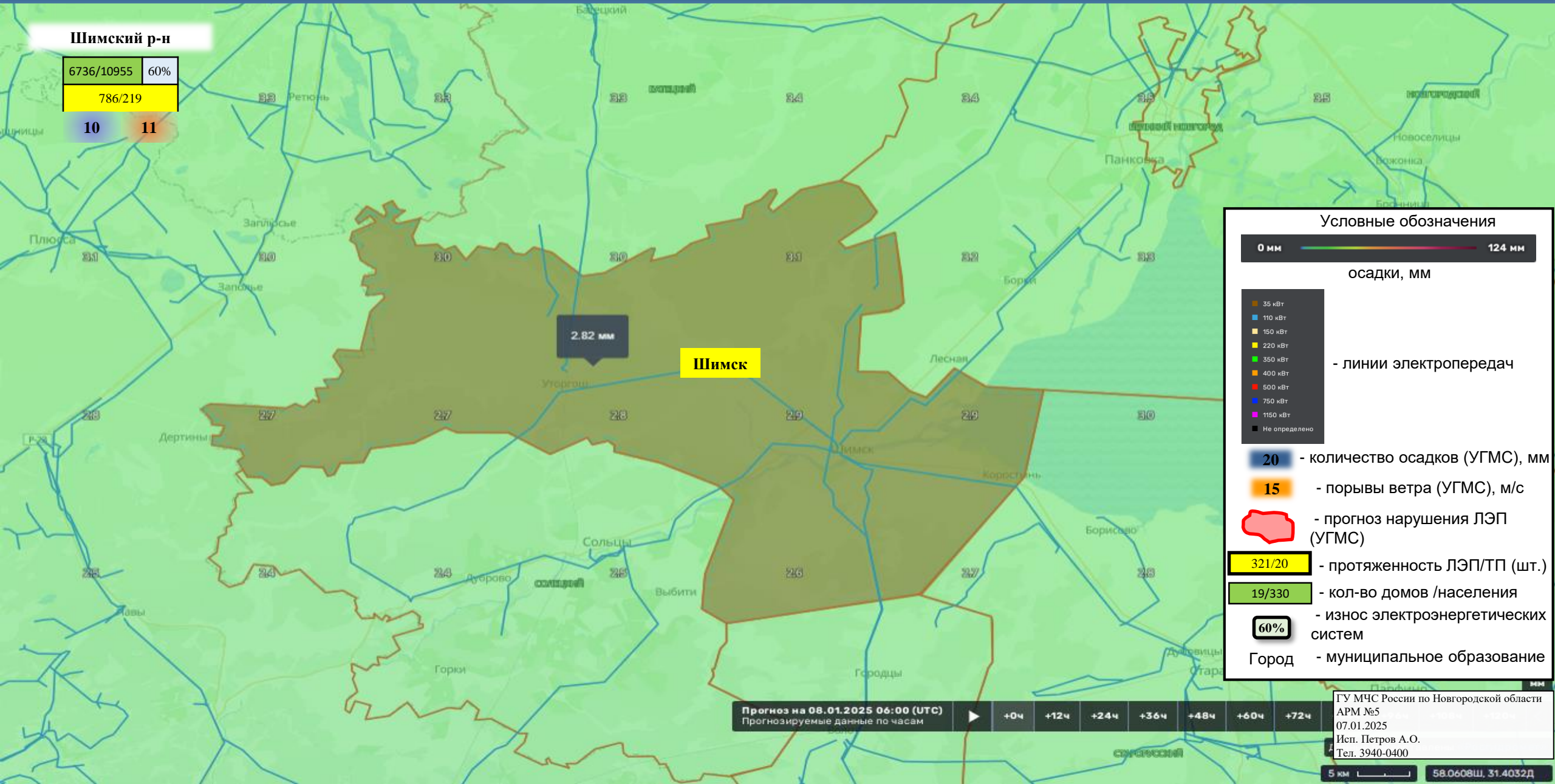
+96ч

ГУ МЧС России по Новгородской области
АРМ №5
07.01.2025
Исп. Петров А.О.
Тел. 3940-0400

5 км


59.0293Ш, 32.1997Д

ИНФОРМАЦИОННЫЕ МАТЕРИАЛЫ ПО ОСАДКАМ НА ТЕРРИТОРИИ ШИМСКОГО МУНИЦИПАЛЬНОГО РАЙОНА НОВГОРОДСКОЙ ОБЛАСТИ (РИСК НАРУШЕНИЯ ЭЛЕКТРОСНАБЖЕНИЯ 08.01.2025)



ИНФОРМАЦИОННЫЕ МАТЕРИАЛЫ ПО РИСКУ НАРУШЕНИЯ ТРАНСПОРТНОГО СООБЩЕНИЯ, СВЯЗАННЫХ С НЕБЛАГОПРИЯТНЫМИ МЕТЕОЯВЛЕНИЯМИ НА ФАД М-10 В НОВГОРОДСКОЙ ОБЛАСТИ 08.01.2025

Камера ФАД

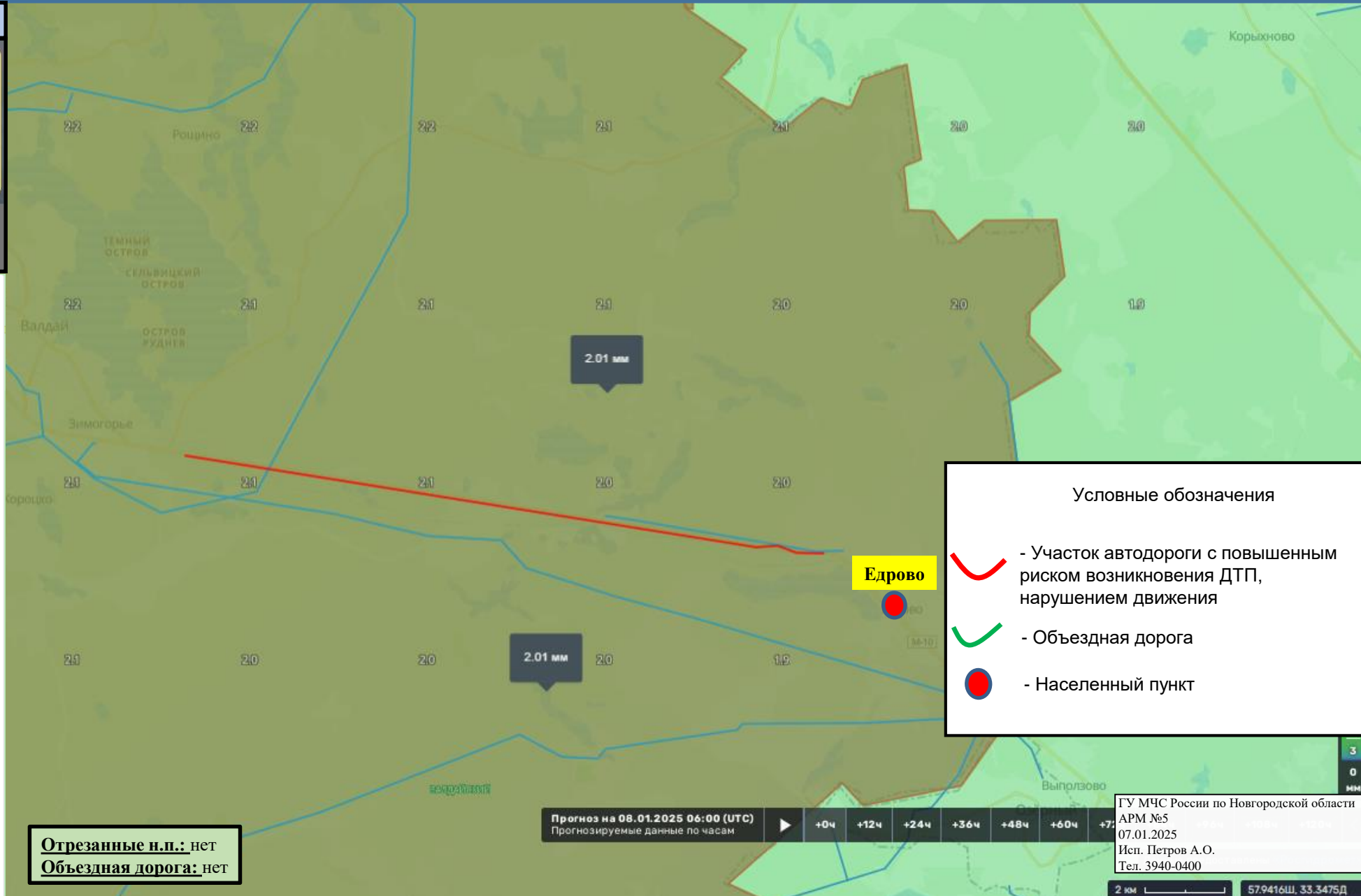


Опасные участки на автодорогах (ТО)

М-10 Новгородская обл, Валдайский р-н (369-386 км)

Координаты (Ш, Д)	57.9380 33.4526 57°56'16"N 33°27'9"E
Дата внесения информации	24 июня 2022 12:00
Название участка	М-10 Новгородская обл, Валдайский р-н (369-386 км)
Тип риска	ДТП
Тип опасного участка	участки автомобильной дороги с ограниченной видимостью (спуск/подъем, крутой поворот)
Название дороги	М-10 "Россия" Москва-Тверь-Великий Новгород-Санкт-Петербург
Код дороги	М-10
Начало опасного участка (км)	369
Конец опасного участка (км)	386
Регион	Новгородская область
Ответственная организация	ФКУ "Управление Автомобильной Магистралей Орда ЛЕНИНА "Москва-Санкт-Петербург" Федерального Дорожного хозяйства"

Отрезанные н.п.: нет
Объездная дорога: нет



Условные обозначения

- Участок автодороги с повышенным риском возникновения ДТП, нарушением движения
- Объездная дорога
- Населенный пункт

Прогноз на 08.01.2025 06:00 (UTC)
Прогнозируемые данные по часам: +0ч, +12ч, +24ч, +36ч, +48ч, +60ч, +72ч

ГУ МЧС России по Новгородской области
АРМ №5
07.01.2025
Исп. Петров А.О.
Тел. 3940-0400

2 км | 57.9416Ш, 33.3475Д

ИНФОРМАЦИОННЫЕ МАТЕРИАЛЫ ПО РИСКУ НАРУШЕНИЯ ТРАНСПОРТНОГО СООБЩЕНИЯ, СВЯЗАННЫХ С НЕБЛАГОПРИЯТНЫМИ МЕТЕОЯВЛЕНИЯМИ НА ФАД М-10 В НОВГОРОДСКОЙ ОБЛАСТИ 08.01.2025

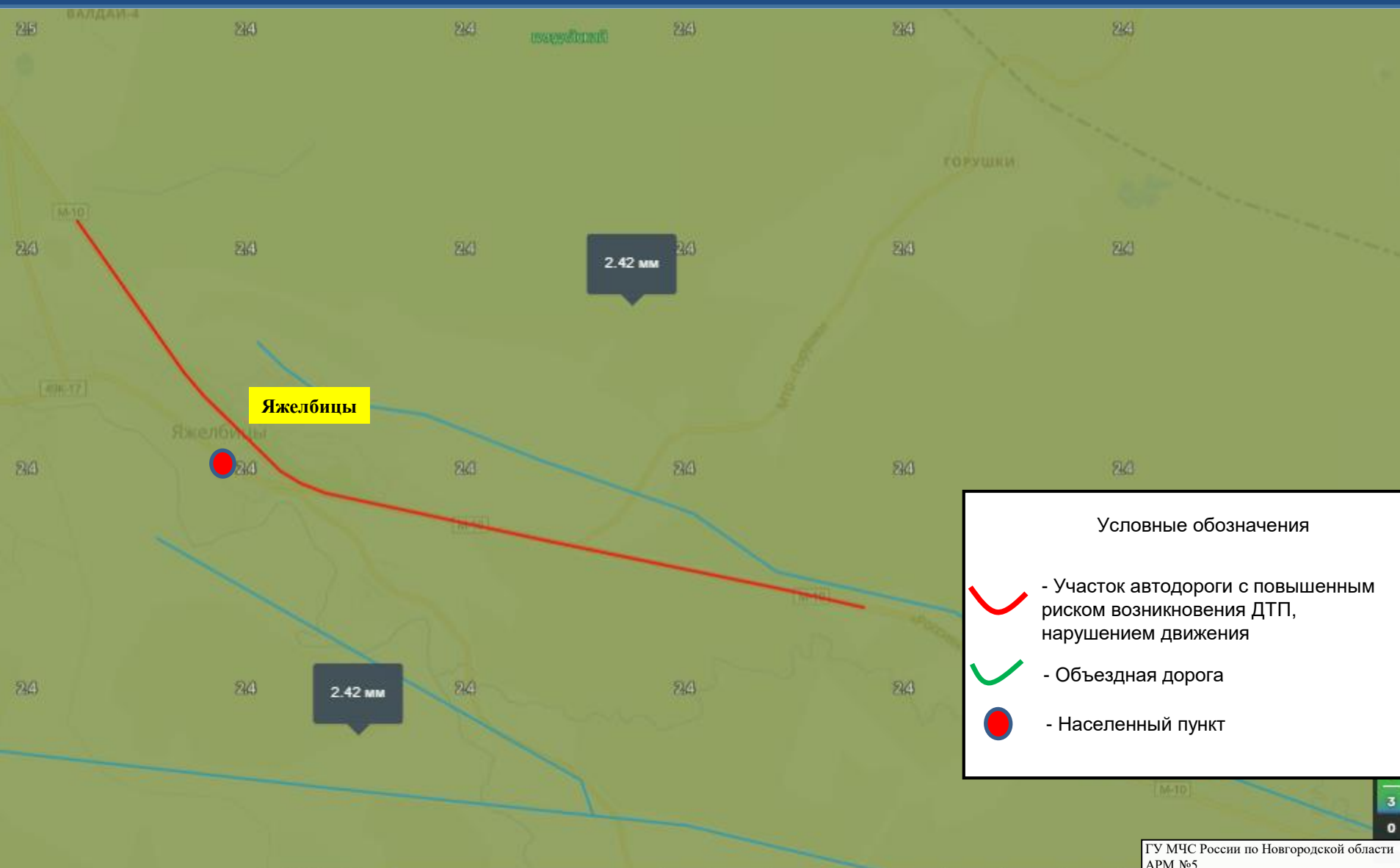
Камера ФАД






Опасные участки на автодорогах (ТО)

М-10 Новгородская обл, Валдайский р-н (385 – 390 км)

Координаты (Д, Ш)	32.9932 58.0350 58° 2' 5" N 32° 59' 35" E
Дата внесения информации	24 июня 2022 12:59
Название участка	М-10 Новгородская обл, Валдайский р-н (385 – 390 км)
Тип риска	ДТП
Тип опасного участка	участки автомобильной дороги с ограниченной видимостью (спуск/ подъем, крутой поворот)
Название дороги	М-10 "Россия" Москва- Тверь-Великий Новгород- Санкт-Петербург
Код дороги	М-10
Начало опасного участка (км)	385
Конец опасного участка (км)	390
Регион	Новгородская область
Ответственная организация	ФКУ "Управление Автомобильной Магистральной Ордна Ленина "Москва-Санкт-Петербург" Федерального Дорожного



Условные обозначения

-  - Участок автодороги с повышенным риском возникновения ДТП, нарушением движения
-  - Объездная дорога
-  - Населенный пункт

Отрезанные н.п.: нет
Объездная дорога: нет

Прогноз на 08.01.2025 06:00 (UTC)
Прогнозируемые данные по часам

▶	+0ч	+12ч	+24ч	+36ч	+48ч	+60ч	+72ч
---	-----	------	------	------	------	------	------

ГУ МЧС России по Новгородской области
АРМ №5
07.01.2025
Исп. Петров А.О.
Тел. 3940-0400

Данные предоставлены «Росгидромет»

ИНФОРМАЦИОННЫЕ МАТЕРИАЛЫ ПО РИСКУ НАРУШЕНИЯ ТРАНСПОРТНОГО СООБЩЕНИЯ, СВЯЗАННЫХ С НЕБЛАГОПРИЯТНЫМИ МЕТЕОЯВЛЕНИЯМИ НА ФАД М-10 В НОВГОРОДСКОЙ ОБЛАСТИ 08.01.2025

Камера ФАД



Опасные участки на автодорогах (ТО)

М-10 Новгородская обл, Крестецкий р-н (467-474 км)

Координаты (Д, Ш) 32.1246 58.3672
58° 22' 2" N 32° 7' 28" E

Дата внесения информации 24 июня 2022 12:00

Название участка М-10 Новгородская обл, Крестецкий р-н (467-474 км)

Тип риска ДТП

Тип опасного участка участки автомобильной дороги с ограниченной видимостью (спуск/подъем, крутой поворот)

Название дороги М-10 "Россия" Москва-Тверь-Великий Новгород-Санкт-Петербург

Код дороги М-10

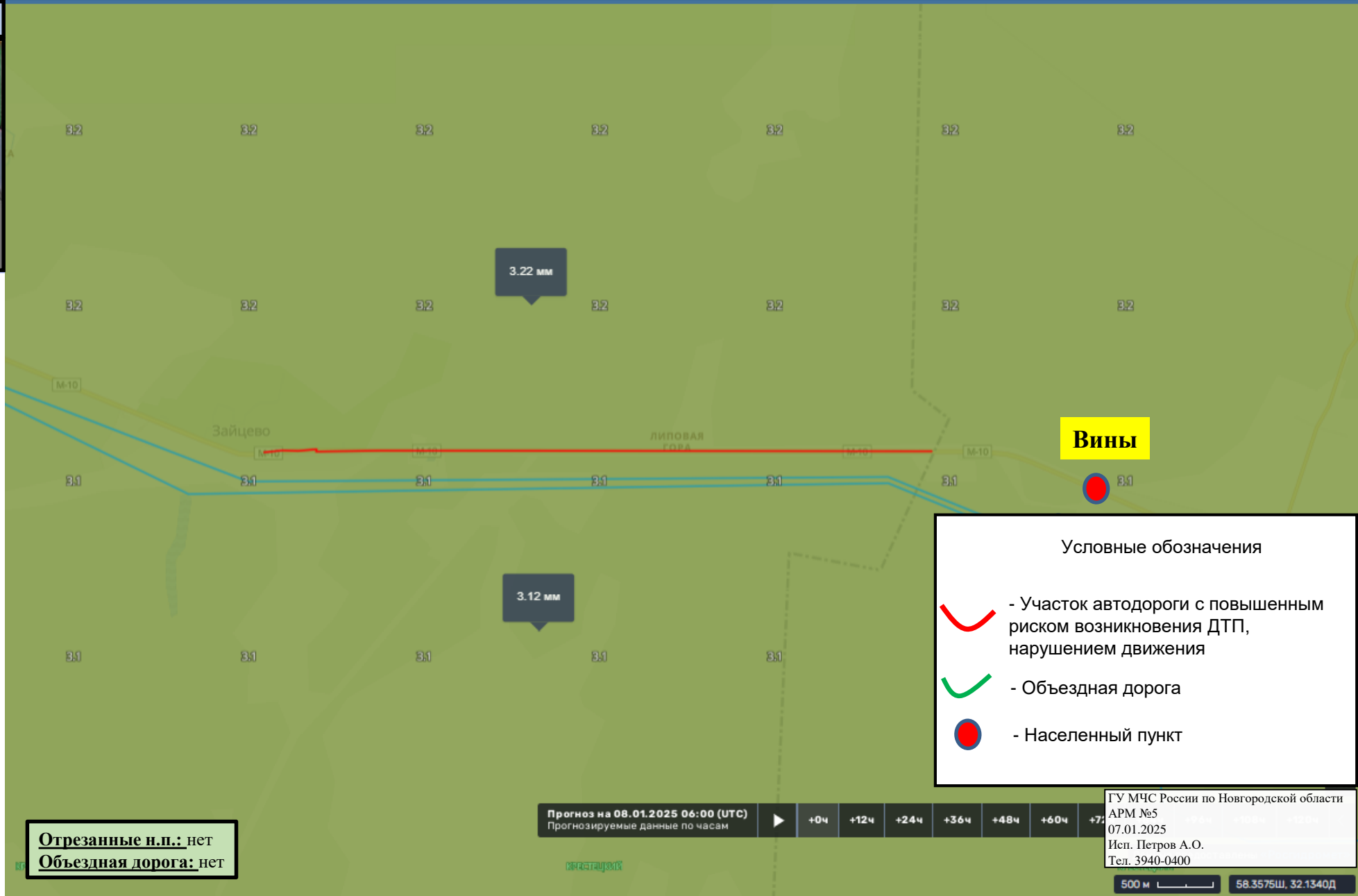
Начало опасного участка (км) 467

Конец опасного участка (км) 474

Регион Новгородская область

Ответственная организация ФКУ "Управление Автомобильной Магистральной Ордна Ленина "Москва-Санкт-Петербург" Федерального Дорожного хозяйства"

Отрезанные н.п.: нет
Объездная дорога: нет



ИНФОРМАЦИОННЫЕ МАТЕРИАЛЫ ПО РИСКУ НАРУШЕНИЯ ТРАНСПОРТНОГО СООБЩЕНИЯ, СВЯЗАННЫХ С НЕБЛАГОПРИЯТНЫМИ МЕТЕОЯВЛЕНИЯМИ НА ФАД М-10 В НОВГОРОДСКОЙ ОБЛАСТИ 08.01.2025

Камера ФАД



Опасные участки на автомобильных дорогах (Росавтодор)

М-10 Россия (486-593)

Координаты (Д, Ш) 31.6426 58.5587
58° 33' 31" N 31° 38' 33" E

Дата внесения информации 20 ноября 2020 01:20

Название участка М-10 Россия (486-593)

Тип риска Химзавод

Тип опасного участка участки дорог в зоне опасных объектов

Название дороги «Россия» Москва - Тверь - Великий Новгород - Санкт-Петербург

Код дороги М-10

Начало опасного участка (км) 362

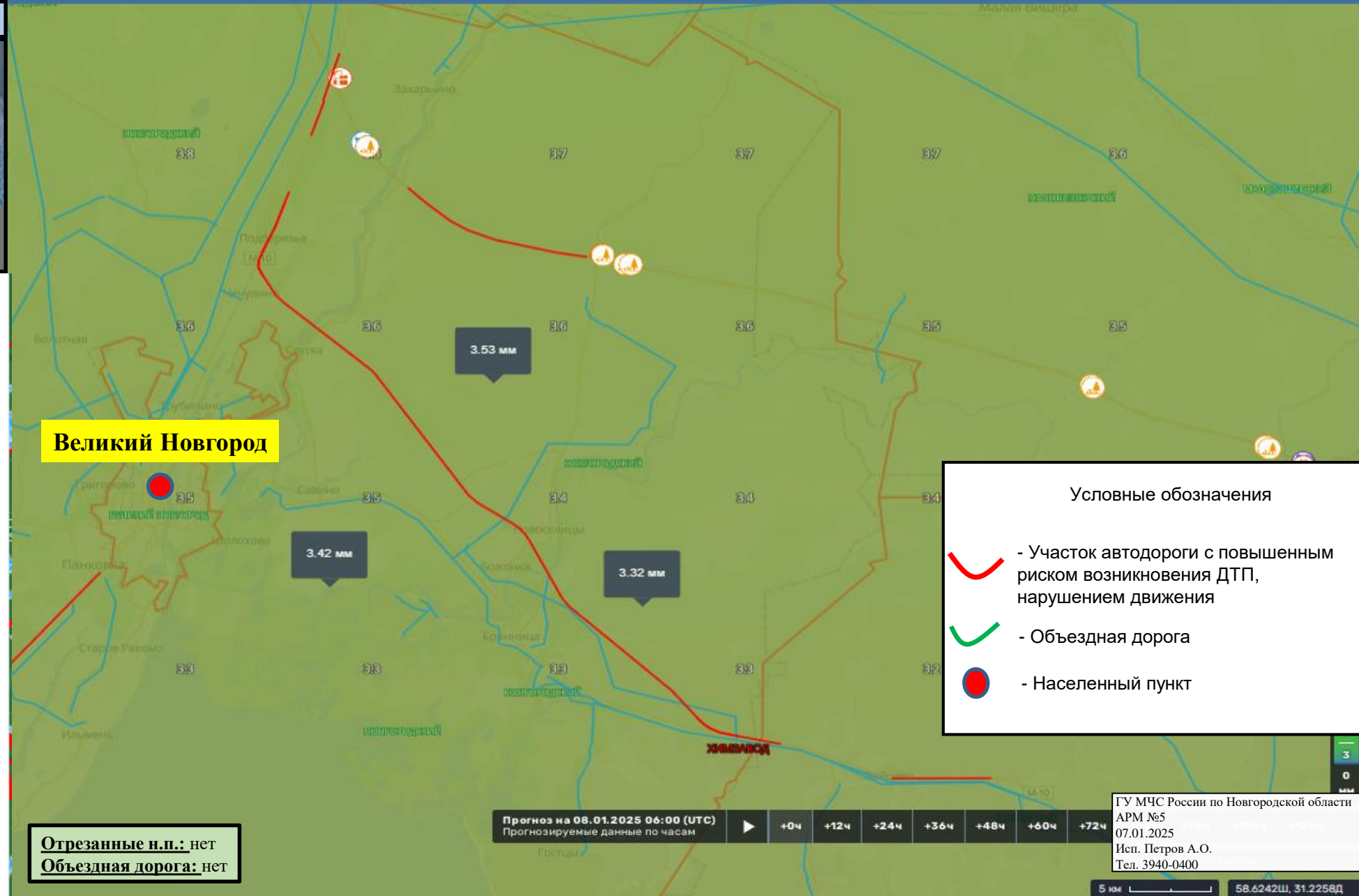
Конец опасного участка (км) 593

Регион Новгородская область

Ответственная организация ФКУ Упрдор «Россия»

Великий Новгород

Отрезанные н.п.: нет
Объездная дорога: нет

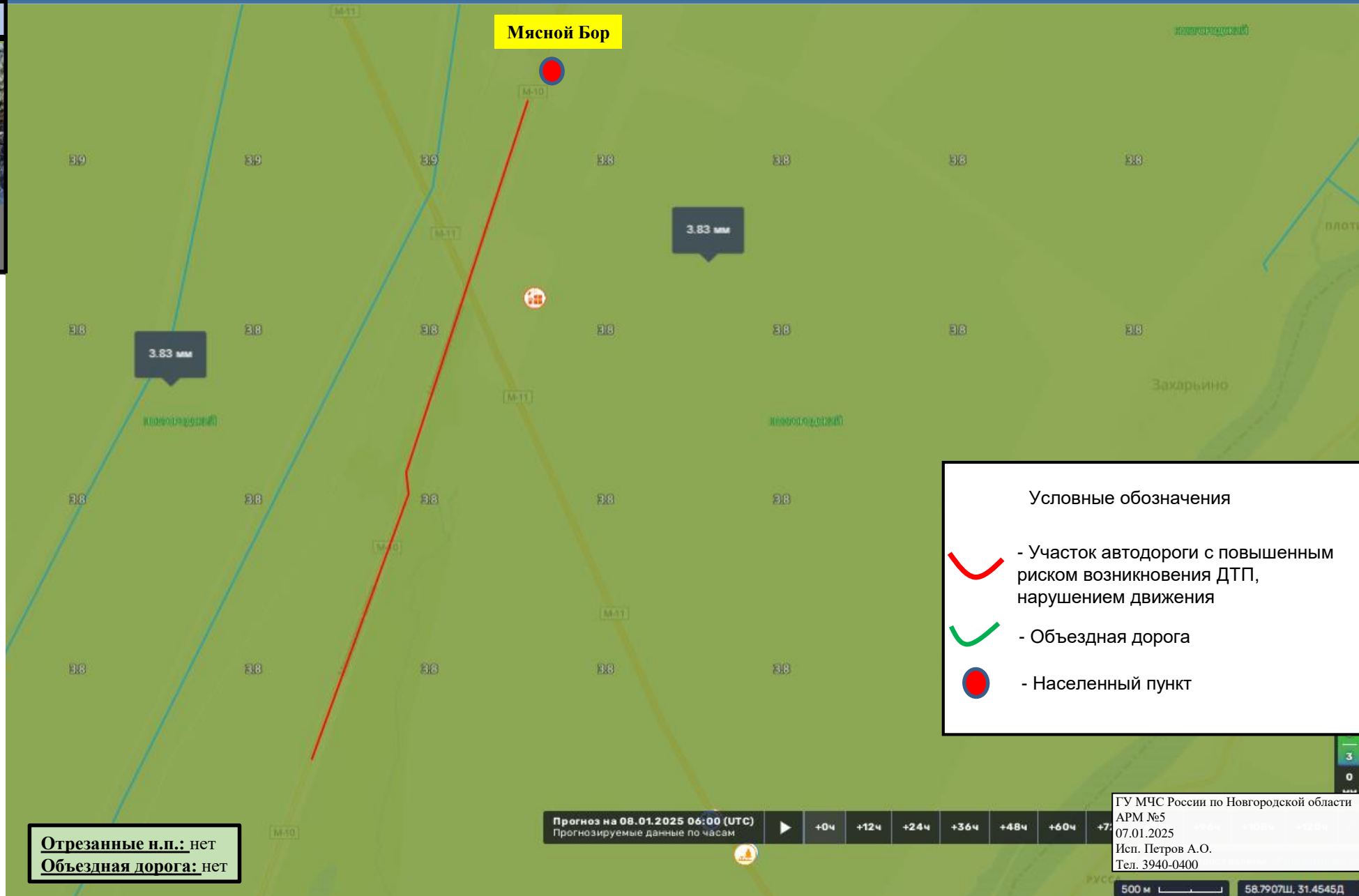


Условные обозначения

- Участок автодороги с повышенным риском возникновения ДТП, нарушением движения
- Объездная дорога
- Населенный пункт

ИНФОРМАЦИОННЫЕ МАТЕРИАЛЫ ПО РИСКУ НАРУШЕНИЯ ТРАНСПОРТНОГО СООБЩЕНИЯ, СВЯЗАННЫХ С НЕБЛАГОПРИЯТНЫМИ МЕТЕОЯВЛЕНИЯМИ НА ФАД М-10 В НОВГОРОДСКОЙ ОБЛАСТИ 08.01.2025

Камера ФАД



Условные обозначения

- Участок автодороги с повышенным риском возникновения ДТП, нарушением движения
- Объездная дорога
- Населенный пункт

Опасные участки на автодорогах (ТО)

М-10 Новгородская обл. Новгородский р-н (541-546 км)

Координаты (Д, Ш)	31.4546 58.7902 58° 47' 24" N 31° 27' 16" E
Дата внесения информации	24 июня 2022 12:00
Название участка	М-10 Новгородская обл. Новгородский р-н (541-546 км)
Тип риска	ДТП
Тип опасного участка	участки автомобильной дороги с ограниченной видимостью (спуск/подъем, крутой поворот)
Название дороги	М-10 "Россия" Москва-Тверь-Великий Новгород-Санкт-Петербург
Код дороги	М-10
Начало опасного участка (км)	541
Конец опасного участка (км)	546
Регион	Новгородская область
Ответственная организация	ФКУ "Управление Автомобильной Магистралей Ордена Ленина "Москва-Санкт-Петербург" Федерального Дорожного хозяйства"

Отрезанные н.п.: нет
Объездная дорога: нет

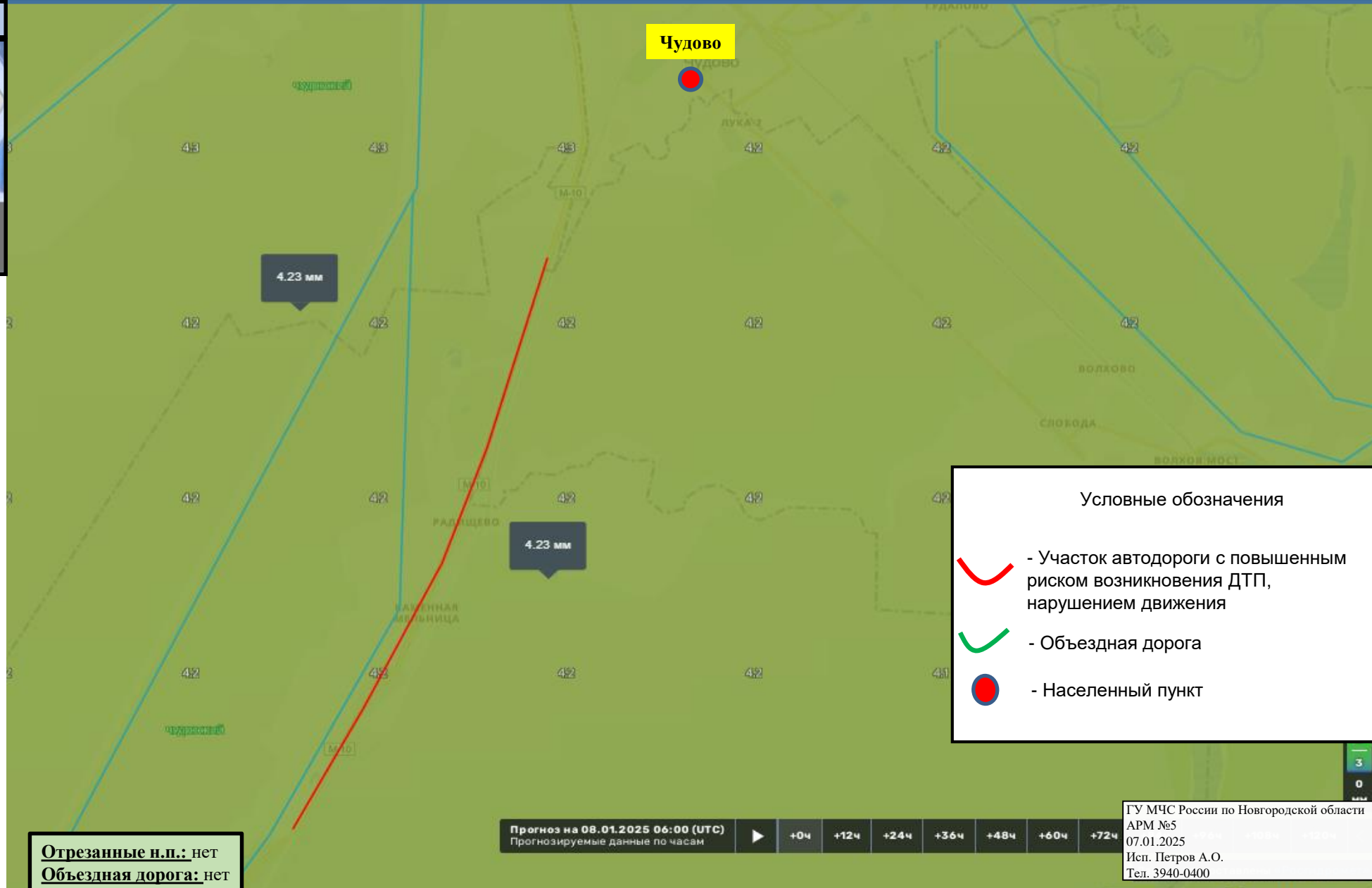
Прогноз на 08.01.2025 06:00 (UTC)
Прогнозируемые данные по часам

+0ч	+12ч	+24ч	+36ч	+48ч	+60ч	+72ч
-----	------	------	------	------	------	------

ГУ МЧС России по Новгородской области
АРМ №5
07.01.2025
Исп. Петров А.О.
Тел. 3940-0400

ИНФОРМАЦИОННЫЕ МАТЕРИАЛЫ ПО РИСКУ НАРУШЕНИЯ ТРАНСПОРТНОГО СООБЩЕНИЯ, СВЯЗАННЫХ С НЕБЛАГОПРИЯТНЫМИ МЕТЕОЯВЛЕНИЯМИ НА ФАД М-10 В НОВГОРОДСКОЙ ОБЛАСТИ 08.01.2025

Камера ФАД



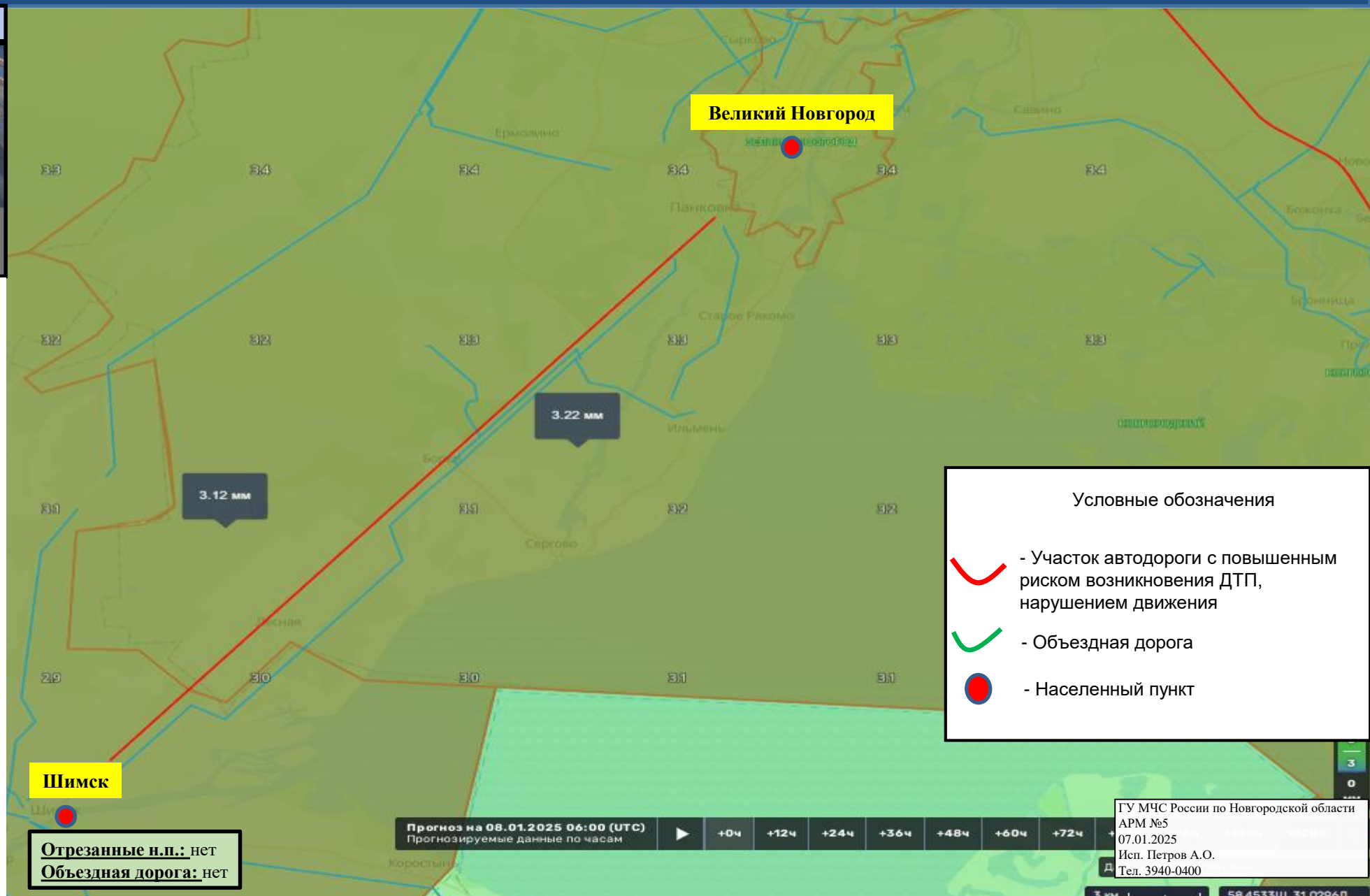
ИНФОРМАЦИОННЫЕ МАТЕРИАЛЫ ПО РИСКУ НАРУШЕНИЯ ТРАНСПОРТНОГО СООБЩЕНИЯ, СВЯЗАННЫХ С НЕБЛАГОПРИЯТНЫМИ МЕТЕОЯВЛЕНИЯМИ НА Р-56 В НОВГОРОДСКОЙ ОБЛАСТИ 08.01.2025

Камера ФАД






Температура: -13.3°
Температура: -12.2°
Температура: -10°
Влажность: 94%
Скорость ветра: 1.6 м/с
Скорость осадков: 0 мм/ч

Опасные участки на автодорогах (ТО)	
Р-56 Новгородская обл, Новгородский - Шимский р-н (4-40 км)	
Координаты (Д, Ш)	30.9873 58.3652 58° 21' 54" N 30° 59' 14" E
Дата внесения информации	24 июня 2022 12:00
Название участка	Р-56 Новгородская обл, Новгородский - Шимский р-н (4-40 км)
Тип риска	ДТП
Тип опасного участка	участки автомобильной дороги, подверженные снежным заносам и/или сильным дождям
Название дороги	Р-56 Великий-Новгород-Сольцы-Порхов-Псков
Код дороги	Р-56
Начало опасного участка (км)	4
Конец опасного участка (км)	40
Регион	Новгородская область
Ответственная организация	ФКУ "Управление Автомобильной Магистрали Ордна Ленина "Москва-Санкт-Петербург" Федерального Дорожного хозяйства"



Условные обозначения

-  - Участок автодороги с повышенным риском возникновения ДТП, нарушением движения
-  - Объездная дорога
-  - Населенный пункт

Шимск

Отрезанные н.п.: нет
Объездная дорога: нет

Прогноз на 08.01.2025 06:00 (UTC)
Прогнозируемые данные по часам

+0ч	+12ч	+24ч	+36ч	+48ч	+60ч	+72ч
-----	------	------	------	------	------	------

ГУ МЧС России по Новгородской области
АРМ №5
07.01.2025
Исп. Петров А.О.
Тел. 3940-0400

3 км 58.4533Ш, 31.0296Д