

Утверждена

(наименование документа об утверждении, включая наименования

органов государственной власти или органов местного

самоуправления, принявших решение об утверждении схемы

или подписавших соглашение о перераспределении земельных участков)

от _____ № _____

**Схема расположения земельного участка или земельных участков
на кадастровом плане территории**


Условный номер земельного участка -		МСК-53 зона2
Площадь земельного участка		<u>2049м²</u>
Обозначение характерных точек границы	Координаты, м	
	X	Y
1	2	3
1	560452,15	2305656,28
2	560478,34	2305696,83
3	560481,64	2305702,01
4	560455,16	2305720,93
5	560451,05	2305714,50
6	560429,90	2305682,59
7	560415,87	2305691,57
8	560408,18	2305696,09
9	560405,16	2305691,61
10	560410,44	2305682,96
11	560417,19	2305678,63
1	560452,15	2305656,28




Масштаб 1: 1000

Условные обозначения:

 - граница земельного участка, установленная при проведении кадастровых работ


 - граница земельного участка, установленная в соответствии с федеральным законодательством, включенная в ЕГРН и не изменяемая при проведении кадастровых работ


:3У1 - обозначение образуемого земельного участка

 - граница земельных участков, ОКСов, границы которых не уточнены в соответствии с действующим законодательством, а также границы земельных участков обозначенных на местности, однако отсутствующие в сведениях ЕГРН

1. - обозначение характерной точки границы земельного участка, полученной при проведении кадастровых работ

 - доступ к образуемому земельному участку

 - граница кадастрового квартала

 - граница населенного пункта