



ОФИЦИАЛЬНЫЙ ВЕСТНИК

Официальное издание (бюллетень) Администрации Угловского городского поселения

Выходит
с 2016 г.

Учредитель газеты:
Совет депутатов Угловского городского поселения

№ 52
16 декабря 2021г

Уважаемые жители и гости Угловского городского поселения!

В целях информационного обеспечения граждан о деятельности органов власти, а так же развития общественного самоуправления (повышение активности и ответственности населения в разрешении вопросов территории). Администрация Угловского городского поселения приняла решение о системном выпуске периодического печатного издания - бюллетеня «Официальный вестник Угловского городского поселения». В данных публикациях Вы вправе так же участвовать: задавать вопросы, предлагать их решения, получать интересующую Вас информацию.

Контактный телефон: (8-816-57) 26-124. Приглашаем к сотрудничеству!

Глава городского поселения

А.В. Стекольников

Российская Федерация
Администрация Угловского городского поселения
Окуловского муниципального района Новгородской области

ПОСТАНОВЛЕНИЕ

16.12.2021 № 550

р. п. Угловка

О внесении изменений в перечень главных администраторов доходов бюджета Угловского городского поселения, утверждённый постановлением Администрации Угловского городского поселения от 07.12.2021 № 529

В соответствии с абзацем первым пункта 3.2 статьи 160.1 Бюджетного кодекса Российской Федерации, Постановлением Правительства Российской Федерации от 16 сентября 2021 года № 1569 «Об утверждении общих требований к закреплению за органами государственной власти (государственными органами) субъекта Российской Федерации, органами управления территориальными фондами обязательного медицинского страхования, органами местного самоуправления, органами местной администрации полномочий главного администратора доходов бюджета и к утверждению перечня главных администраторов доходов бюджета субъекта Российской Федерации, бюджета территориального фонда обязательного медицинского страхования, местного бюджета» Администрация Угловского городского поселения

ПОСТАНОВЛЯЕТ:

1. Внести изменения в прилагаемый перечень главных администраторов доходов бюджета Угловского городского поселения (Далее – Перечень).

Пункт 3 Перечня дополнить подпунктом (строкой) 3.4 и изложить его в следующей редакции:

3.4	934	1 17 05050 13 0000 180	Прочие неналоговые доходы бюджетов городских поселений
-----	-----	------------------------	--

2. Настоящее постановление применяется к правоотношениям, возникающим при составлении и исполнении бюджета Угловского городского поселения, начиная с бюджета на 2022 год и на плановый период 2023 и 2024 годов.

3. Опубликовать постановление в бюллетене «Официальный вестник Угловского городского поселения» и разместить на официальном сайте Администрации Угловского поселения в информационно-телекоммуникационной сети Интернет.

Глава Угловского городского поселения

А.В. Стекольников

Российская Федерация
Администрация Угловского городского поселения
Окуловского муниципального района Новгородской области

ПОСТАНОВЛЕНИЕ

16.12.2021 № 549

р.п. Угловка

О порядке применения бюджетной классификации
Российской Федерации в части, относящейся к бюджету
Угловского городского поселения

В соответствии с Бюджетным кодексом Российской Федерации:

1. Утвердить прилагаемый Порядок применения бюджетной классификации Российской Федерации в части, относящейся к бюджету Угловского городского поселения.

2. Настоящее постановление вступает в силу с 1 января 2022 года.

3. Признать утратившими силу с 01 января 2022 года постановления Администрации Угловского городского поселения:

- от 24.12.2020 № 593 «О порядке применения бюджетной классификации Российской Федерации в части, относящейся к бюджету Угловского городского поселения»;

- от 13.07.2021 № 285 «О внесении изменений в Порядок применения бюджетной классификации Российской Федерации в части, относящейся к бюджету Угловского городского поселения, утвержденный постановлением Администрации Угловского городского поселения от 24.12.2020 № 593;

- от 15.07.2021 № 290 «О внесении изменений в Порядок применения бюджетной классификации Российской Федерации в части, относящейся к бюджету Угловского городского поселения, утвержденный постановлением Администрации Угловского городского поселения от 24.12.2020 № 593;

- от 28.10.2021 № 449 «О внесении изменений в Порядок применения бюджетной классификации Российской Федерации в части, относящейся к бюджету Угловского городского поселения, утвержденный постановлением Администрации Угловского городского поселения от 24.12.2020 № 593;

- от 22.11.2021 № 486 «О внесении изменений в Порядок применения бюджетной классификации Российской Федерации в части, относящейся к бюджету Угловского городского поселения, утвержденный постановлением Администрации Угловского городского поселения от 24.12.2020 № 593.

4. Опубликовать настоящее постановление в бюллетене «Официальный вестник Угловского городского поселения» и разместить на официальном сайте Администрации Угловского городского поселения в информационно-телекоммуникационной сети «Интернет».

Глава Угловского городского поселения А.В.Стекольников

Утвержден
постановлением Администрации
Угловского городского поселения
от 16.12.2021 № 549

ПОРЯДОК
применения бюджетной классификации Российской Федерации в части,
относящейся к бюджету Угловского городского поселения

I. Общие положения

Настоящий Порядок применения бюджетной классификации Российской Федерации в части, относящейся к бюджету Угловского городского поселения (далее – Порядок), разработан в соответствии с Бюджетным кодексом Российской Федерации. Порядок устанавливает правила применения бюджетной классификации Российской Федерации в части, относящейся к бюджету Угловского городского поселения (далее – бюджет городского поселения).

**II. Перечень кодов подвидов по видам доходов,
главным администратором которых является
орган местного самоуправления поселения**

Администрация Угловского городского поселения, в случае необходимости, утверждает перечень кодов подвидов доходов по видам доходов, главным администратором которых является Администрация Угловского городского поселения.

III. Целевые статьи расходов

Целевые статьи расходов бюджета городского поселения обеспечивают привязку бюджетных ассигнований бюджета городского поселения к муниципальным программам Угловского городского поселения и (или) не включенным в муниципальные программы направлениям деятельности Администрации Угловского городского поселения, указанных в ведомственной структуре расходов бюджета городского поселения, и (или) к расходным обязательствам, подлежащим исполнению за счет средств бюджета городского поселения.

Целевым статьям бюджета городского поселения присваиваются уникальные коды, сформированные с применением буквенно-цифрового ряда: 1, 2, 3, 4, 5, 6, 7, 8, 9, L. S.

Структура кода целевой статьи расходов бюджета городского поселения состоит из десяти разрядов и включает следующие составные части:

код программного (непрограммного) направления расходов (8 - 9 разряды кода классификации расходов бюджетов), предназначенный для кодирования муниципальных программ Угловского городского поселения, непрограммных направлений деятельности органа местного самоуправления;

код подпрограммы (10 разряд кода классификации расходов бюджетов), предназначенный для кодирования подпрограмм муниципальных программ Угловского городского поселения;

код основного мероприятия (11 - 12 разряды кода классификации расходов бюджетов), предназначенный для кодирования основных мероприятий (задач) в рамках подпрограмм муниципальных программ Угловского городского поселения;

код направления расходов (13 - 17 разряды кода классификации расходов бюджетов), предназначенный для кодирования направлений расходования средств, конкретизирующих (при необходимости) отдельные мероприятия.

Целевая статья									
Программное (непрограммное) направление расходов		Подпрограмма	Основное мероприятие (задача)		Направление расходов				
8	9		11	12	13	14	15	16	17
8	9	10	11	12	13	14	15	16	17

Коды направления расходов бюджета городского поселения имеют следующую структуру:

0XXXX – расходы бюджета городского поселения в рамках программных мероприятий. При этом в целях обособления данных расходов осуществляется детализация по направлению расходов в рамках второго, третьего разрядов кода направления расхода (второй, третий разряды в направлении расходов соответствует номеру программы).

1XXXX – расходы бюджета городского поселения на обеспечение деятельности органов местного самоуправления;

2XXXX – расходы бюджета городского поселения на обслуживание муниципального долга;

3XXXX – расходы бюджета городского поселения, источником финансового обеспечения которых являются субвенции и иные межбюджетные трансферты, предоставляемые из федерального бюджета;

4XXXX – расходы бюджета городского поселения на бюджетные инвестиции вне рамок муниципальных программ;

5XXXX – расходы бюджета городского поселения, источником финансового обеспечения которых являются субвенции и иные межбюджетные трансферты, предоставляемые из федерального бюджета;

6XXXX – расходы бюджета городского поселения в виде субсидий юридическим лицам;

7XXXX – расходы бюджета городского поселения, источником финансового обеспечения которых являются межбюджетные трансферты, предоставляемые из областного бюджета;

8XXXX – расходы бюджета городского поселения на межбюджетные трансферты, предоставляемые из бюджета городского поселения;

9XXXX - расходы бюджета городского поселения на финансовое обеспечение прочих непрограммных мероприятий.

При этом в целях обособления данных расходов осуществляется детализация с использованием сквозной нумерации каждой группы, начиная с 10 (четвертый, пятый разряды в направлении расходов) с шагом 10, за исключением направлений расходов 3XXXX, 5XXXX, 7XXXX, SXXXX.

Расходы бюджета городского поселения на финансовое обеспечение мероприятий, для отражения которых не предусмотрены обособленные направления расходов, либо при отсутствии у муниципального образования необходимости детализации направления расходов в увязке с соответствующим основным мероприятием муниципальной программы (подпрограммы) отражаются с указанием в 1-5 разряде направления расходов «00000».

Коды направления расходов, содержащие значения:

L0000 - L9990 – используются для отражения расходов бюджета городского поселения (за исключением расходов на реализацию региональных проектов, направленных на достижение соответствующих результатов реализации федеральных проектов), в целях софинансирования которых из бюджета субъекта Российской Федерации предоставляются субсидии и иные межбюджетные трансферты, в целях софинансирования которых бюджетам субъектов Российской Федерации предоставляются из федерального бюджета субсидии и иные межбюджетные трансферты;

S0000 - S9990 – используется для отражения расходов бюджета городского поселения, в целях софинансирования которых из бюджетов субъектов Российской Федерации предоставляются местным бюджетам субсидии, которые не софинансируются из федерального бюджета и бюджетов государственных внебюджетных фондов Российской Федерации, при перечислении субсидий в местный бюджет в доле, соответствующей установленному уровню софинансирования расходного обязательства муниципального образования, при оплате денежного обязательства получателя средств местного бюджета.

Увязка направлений расходов с муниципальной программой или подпрограммой муниципальной программы Угловского городского поселения устанавливается по следующей структуре кода целевой статьи:

XX 0 00 00000	Муниципальная программа;
XX X 00 00000	Подпрограмма муниципальной программы;
XX X XX 00000	Основное мероприятие подпрограммы муниципальной программы;
XX X XX XXXXX	Направление расходов на реализацию основного мероприятия подпрограммы муниципальной программы.

Увязка направлений расходов с непрограммными направлениями расходов устанавливается по следующей структуре кода целевой статьи:

91 0 00 000000	Непрограммное направление деятельности;
91 0 00 000000	Направления реализации непрограммных расходов

Перечень, коды и правила применения целевых статей в части, относящейся к бюджету Угловского городского поселения, приведены в приложении 1 к настоящему Порядку.

Приложение 1
к Порядку применения бюджетной
классификации Российской Федерации
в части, относящейся к бюджету
Угловского городского поселения

Перечень, коды и правила применения целевых статей в части, относящейся к бюджету Угловского городского поселения

1. Целевые статьи расходов бюджета Угловского городского поселения в рамках муниципальных программ Угловского городского поселения

Муниципальная программа Угловского городского поселения «Обеспечение первичных мер пожарной безопасности на территории Угловского городского поселения на 2017-2024 годы»

Целевые статьи муниципальной программы Угловского городского поселения «Обеспечение первичных мер пожарной безопасности на территории Угловского городского поселения на 2017-2024 годы» включают:

01 0 00 00000 Муниципальная программа Угловского городского поселения «Обеспечение первичных мер пожарной безопасности на территории Угловского городского поселения на 2017-2024 годы».

По данной целевой статье отражаются расходы бюджета городского поселения на реализацию муниципальной программы Угловского городского поселения «Обеспечение первичных мер пожарной безопасности на территории Угловского городского поселения на 2017-2024 годы», осуществляемые по следующим основным мероприятиям и соответствующим направлениям расходов:

01 0 02 00000 Основное мероприятие «Укрепление противопожарного состояния учреждений, жилого фонда, территории Угловского городского поселения»:

- 00110 Выполнение комплекса противопожарных мероприятий.

По данному направлению расходов отражаются расходы бюджета городского поселения на опашку населенных пунктов.

- 00130 Обустройство пожарных водоемов.

По данному направлению расходов отражаются расходы бюджета городского поселения на содержание и утепление прорубей в зимнее время, копку новых пожарных водоемов, чистку имеющихся пожарных водоемов, обустройство и (или) ремонт подъездов к пожарным водоемам, приобретение указателей, указывающих расстояние до водоисточников.

- 00140 Обеспечение территорий общего пользования первичными средствами тушения пожаров и противопожарным инвентарем.

По данному направлению расходов отражаются расходы бюджета городского поселения на приобретение пожарных гидрантов и огнетушителей.

**Муниципальная программа Угловского городского поселения
«Строительство, реконструкция, капитальный ремонт, ремонт и содержание автомобильных дорог
общего пользования местного значения на территории Угловского городского поселения на 2022-2024
годы»**

Целевые статьи муниципальной программы Угловского городского поселения «Строительство, реконструкция, капитальный ремонт, ремонт и содержание автомобильных дорог общего пользования местного значения на территории Угловского городского поселения на 2022-2024 годы» включают:

02 0 00 00000 Муниципальная программа Угловского городского поселения «Строительство, реконструкция, капитальный ремонт, ремонт и содержание автомобильных дорог общего пользования местного значения на территории Угловского городского поселения на 2022-2024 годы».

По данной целевой статье отражаются расходы бюджета городского поселения на реализацию муниципальной программы Угловского городского поселения «Строительство, реконструкция, капитальный ремонт, ремонт и содержание автомобильных дорог общего пользования местного значения на территории Угловского городского поселения на 2022-2024 годы», осуществляемые по следующим основным мероприятиям и соответствующим направлениям расходов:

02 0 02 00000 Основное мероприятие «Ремонт автомобильных дорог общего пользования местного значения»:

- 00210 Мероприятия по ремонту автомобильных дорог общего пользования местного значения за счет акцизов на нефтепродукты.

По данному направлению расходов отражаются расходы бюджета городского поселения на ремонт автомобильных дорог общего пользования местного значения, расположенных в границах поселения за счет акцизов на нефтепродукты.

- 71520 Субсидия на формирование муниципальных дорожных фондов.

По данному направлению расходов отражаются расходы бюджета городского поселения на софинансирование расходных обязательств по ремонту автомобильных дорог общего пользования местного значения, расположенных в границах поселения за счет субсидии из областного бюджета на формирование муниципального дорожного фонда.

Поступление субсидий в бюджет городского поселения на указанные цели отражается по кодам вида и подвида дохода 937 2 02 29999 13 7152 150 «Прочие субсидии «Субсидии бюджетам городских поселений на формирование муниципальных дорожных фондов».

- S1520 Софинансирование к субсидии на формирование муниципальных дорожных фондов.

По данному направлению расходов отражаются расходы бюджета городского поселения на ремонт автомобильных дорог общего пользования местного значения, источником финансового обеспечения которых является субсидия из областного бюджета на формирование муниципального дорожного фонда.

02 0 03 00000 Основное мероприятие «Содержание автомобильных дорог общего пользования местного значения и инженерных сооружений на них».

По данному основному мероприятию отражаются расходы бюджета городского поселения на содержание автомобильных дорог общего пользования местного значения и инженерных сооружений на них.

Муниципальная программа Угловского городского поселения «Профилактика правонарушений на территории Угловского городского поселения на 2017-2024 годы»

Целевые статьи муниципальной программы Угловского городского поселения «Профилактика правонарушений на территории Угловского городского поселения на 2017-2024 годы» включают:

03 0 00 00000 Муниципальная программа Угловского городского поселения «Профилактика правонарушений на территории Угловского городского поселения на 2017-2024 годы».

По данной целевой статье отражаются расходы бюджета городского поселения на реализацию муниципальной программы Угловского городского поселения «Профилактика правонарушений на территории Угловского городского поселения на 2017-2024 годы», осуществляемые по следующим основным мероприятиям и соответствующим направлениям расходов:

03 0 01 00000 Основное мероприятие «Приоритет прав и законных интересов человека и гражданина при осуществлении профилактики правонарушений»;

00310 – Организация видеонаблюдения за местами массового пребывания граждан на территории Угловского городского поселения.

По данному направлению расходов отражаются расходы бюджета городского поселения на организацию видеонаблюдения за местами массового пребывания граждан на территории Угловского городского поселения.

Муниципальная программа Угловского городского поселения «Организация благоустройства Угловского городского поселения на 2016-2024 годы»

Целевые статьи муниципальной программы Угловского городского поселения «Организация благоустройства Угловского городского поселения на 2016-2024 годы» включают:

04 0 00 00000 Муниципальная программа Угловского городского поселения «Организация благоустройства Угловского городского поселения на 2016-2024 годы».

По данной целевой статье отражаются расходы бюджета городского поселения на реализацию муниципальной программы Угловского городского поселения «Организация благоустройства Угловского городского поселения на 2016-2024 годы», осуществляемые по следующим подпрограммам муниципальной программы и основным мероприятиям:

04 1 00 00000 Подпрограмма «Озеленение территории Угловского городского поселения»

По данной целевой статье отражаются расходы бюджета городского поселения на реализацию подпрограммы по следующим основным мероприятиям:

04 1 01 00000 Основное мероприятие «Приведение территории Угловского городского поселения в соответствии с нормативными требованиями, предъявляемыми к озеленению, с требованиями санитарно-эпидемиологических и экологических норм».

По данному основному мероприятию отражаются расходы бюджета городского поселения на приведение территории Угловского городского поселения в соответствии с нормативными требованиями, предъявляемыми к озеленению, с требованиями санитарно-эпидемиологических и экологических норм.

04 2 00 00000 Подпрограмма «Уличное освещение территории Угловского городского поселения»

По данной целевой статье отражаются расходы бюджета городского поселения на реализацию подпрограммы по следующим основным мероприятиям:

04 2 01 00000 Основное мероприятие «Организация освещения улиц Угловского городского поселения в целях улучшения условий проживания жителей».

По данному основному мероприятию отражаются расходы бюджета городского поселения на мероприятия по организации технического обслуживания и эксплуатации сетей уличного освещения.

04 2 02 00000 Основное мероприятие «Приобретение электрической энергии (мощности)».

По данному основному мероприятию отражаются расходы бюджета городского поселения на мероприятия по оплате потребленной электроэнергии по уличному освещению и на оплату в рамках энергосервисного контракта.

04 3 00 00000 Подпрограмма «Организация и содержание мест захоронения на территории Угловского городского поселения»

По данной целевой статье отражаются расходы бюджета городского поселения на реализацию подпрограммы по следующим основным мероприятиям:

04 3 01 00000 Основное мероприятие «Организация благоустройства и содержания кладбищ».

По данному основному мероприятию отражаются расходы бюджета городского поселения на мероприятия по организации благоустройства и по организации и содержанию мест захоронений (в том числе воинских), кладбищ, расположенных на территории городского поселения, включая мероприятия по акарицидной обработке территории кладбища.

04 4 00 00000 Подпрограмма «Прочие мероприятия по благоустройству Угловского городского поселения»

По данной целевой статье отражаются расходы бюджета городского поселения на реализацию подпрограммы по следующим основным мероприятиям:

04 4 01 00000 Основное мероприятие «Проведение прочих мероприятий комплексного благоустройства территории поселения».

По данному основному мероприятию отражаются расходы бюджета городского поселения на содержание мест массового отдыха (в т.ч. городских пляжей), содержание, восстановление малых архитектурных форм и других элементов внешнего благоустройства, обустройство и содержание детских площадок, городских парков и скверов и другие расходы на проведение мероприятий по благоустройству территории городского поселения, а также расходы бюджета городского поселения, связанные с содержанием и уборкой территорий улиц.

04 5 00 00000 Подпрограмма «Поддержка местных инициатив граждан»

По данной целевой статье отражаются расходы бюджета городского поселения на реализацию подпрограммы по следующим основным мероприятиям и соответствующим направлениям расходов:

04 5 01 00000 Основное мероприятие «Проведение прочих мероприятий комплексного благоустройства территории поселения»:

00410 – Реализация проектов территориальных общественных самоуправлений, включенных в муниципальные программы развития территории.

По данному направлению расходов отражаются расходы бюджета городского поселения на реализацию проектов территориальных общественных самоуправлений.

Муниципальная программа Угловского городского поселения «Профилактика терроризма, экстремизма на территории Угловского городского поселения на 2018-2024 годы»

Целевые статьи муниципальной программы Угловского городского поселения «Профилактика терроризма, экстремизма на территории Угловского городского поселения на 2018-2024 годы» включают:

05 0 00 00000 Муниципальная программа Угловского городского поселения «Профилактика терроризма, экстремизма на территории Угловского городского поселения на 2018-2024 годы»

По данной целевой статье отражаются расходы бюджета городского поселения на реализацию муниципальной программы Угловского городского поселения «Профилактика терроризма, экстремизма на

территории Угловского городского поселения на 2018-2024 годы», осуществляемые по следующим основным мероприятиям и соответствующим направлениям расходов:

05 0 01 00000 Основное мероприятие «Привлечение жителей поселения к участию в профилактике терроризма и экстремизма, а также к минимизации их последствий»;

00510 – Приобретение плакатов по профилактике экстремизма и терроризма.

По данному направлению расходов отражаются расходы бюджета городского поселения на приобретение плакатов по профилактике экстремизма и терроризма.

Муниципальная программа Угловского городского поселения «Развитие системы управления муниципальным имуществом в Угловском городском поселении на 2022-2024 годы»

Целевые статьи муниципальной программы Угловского городского поселения «Развитие системы управления муниципальным имуществом в Угловском городском поселении на 2022-2024 годы» включают:

06 0 00 00000 Муниципальная программа Угловского городского поселения «Развитие системы управления муниципальным имуществом в Угловском городском поселении на 2022-2024 годы»

По данной целевой статье отражаются расходы бюджета городского поселения на реализацию муниципальной программы Угловского городского поселения «Развитие системы управления муниципальным имуществом в Угловском городском поселении на 2022-2024 годы», осуществляемые по следующим основным мероприятиям и соответствующим направлениям расходов:

06 0 01 00000 Основное мероприятие «Обеспечение эффективного использования муниципального имущества»:

00610 – Обеспечение проведения оценки рыночной стоимости муниципального имущества для аренды и приватизации.

По данному направлению расходов отражаются расходы бюджета городского поселения на проведение оценки рыночной стоимости муниципального имущества.

06 0 02 00000 Основное мероприятие «Осуществление регистрации права муниципальной собственности на объекты недвижимого муниципального имущества»:

00620 – Организация работ по изготовлению кадастровых паспортов, технических планов, технических паспортов и актов обследования на объекты недвижимого муниципального имущества, объекты недвижимого выморочного и бесхозяйного имущества.

По данному направлению расходов отражаются расходы бюджета городского поселения на изготовление кадастровых паспортов, технических планов, технических паспортов и актов обследования на объекты недвижимого муниципального имущества, объекты недвижимого выморочного и бесхозяйного имущества.

06 0 04 00000 Основное мероприятие «Обеспечение содержания недвижимого имущества, находящегося в муниципальной собственности Угловского городского поселения».

По данному основному мероприятию отражаются расходы бюджета городского поселения по содержанию недвижимого имущества, находящегося в муниципальной собственности.

Муниципальная программа Угловского городского поселения «Градостроительная политика на территории Угловского городского поселения на 2017-2024 годы»

Целевые статьи муниципальной программы Угловского городского поселения «Градостроительная политика на территории Угловского городского поселения на 2017-2024 годы» включают:

07 0 00 00000 Муниципальная программа Угловского городского поселения «Градостроительная политика на территории Угловского городского поселения на 2017-2024 годы».

По данной целевой статье отражаются расходы бюджета городского поселения на реализацию муниципальной программы Угловского городского поселения «Градостроительная политика на территории Угловского городского поселения на 2017-2024 годы», осуществляемые по следующим основным мероприятиям и соответствующим направлениям расходов:

07 0 03 00000 Основное мероприятие «Описание границ населенных пунктов в координатах характерных точек и внесение сведений о границах в государственный кадастр недвижимости»:

00740 – Организация проведения работ по описанию границ населенных пунктов Угловского городского поселения в координатах характерных точек, внесение сведений о границах в государственный кадастр недвижимости.

По данному направлению расходов отражаются расходы бюджета городского поселения на организацию проведения работ по описанию границ населенных пунктов Угловского городского поселения в координатах характерных точек, внесение сведений о границах в государственный кадастр недвижимости.

07 0 04 00000 Основное мероприятие «Описание границ территориальных зон в координатах характерных точек, внесение сведений о границах в государственный кадастр недвижимости»:

00750 – Организация проведения работ по описанию границ территориальных зон Угловского городского поселения в координатах характерных точек, внесение сведений о границах в государственный кадастр недвижимости.

По данному направлению расходов отражаются расходы бюджета городского поселения на организацию проведения работ по описанию территориальных зон Угловского городского поселения в координатах характерных точек, внесение сведений о границах в государственный кадастр недвижимости.

Муниципальная программа Угловского городского поселения «Система управления земельными ресурсами на территории Угловского городского поселения на 2017-2024 годы»

Целевые статьи муниципальной программы Угловского городского поселения «Система управления земельными ресурсами на территории Угловского городского поселения на 2017-2024 годы» включают:

08 0 00 00000 Муниципальная программа Угловского городского поселения «Система управления земельными ресурсами на территории Угловского городского поселения на 2017-2024 годы».

По данной целевой статье отражаются расходы бюджета городского поселения на реализацию муниципальной программы Угловского городского поселения «Система управления земельными ресурсами на территории Угловского городского поселения на 2017-2024 годы», осуществляемые по следующим основным мероприятиям и соответствующим направлениям расходов:

08 0 03 00000 Основное мероприятие «Завершение мероприятий по разграничению муниципальной собственности на землю в части регистрации права муниципальной собственности»:

00810 – Организация проведения кадастровых работ по земельным участкам, подлежащим отнесению к собственности Угловского городского поселения.

По данному направлению расходов отражаются расходы бюджета городского поселения на организацию проведения кадастровых работ.

08 0 04 00000 Основное мероприятие «Обеспечение рационального и эффективного использования земельных участков, находящихся в собственности Угловского городского поселения»:

00820 – Организация проведения работ по оценке рыночной стоимости земельных участков, находящихся в собственности Угловского городского поселения, в целях организации аукционов.

По данному направлению расходов отражаются расходы бюджета городского поселения по организации работ по оценке рыночной стоимости земельных участков.

08 0 05 00000 Основное мероприятие «Обеспечение рационального и эффективного использования земельных участков, государственная собственность на которые не разграничена, в Угловском городском поселении в пределах полномочий, установленных Федеральным законом от 03.07.2016 № 334-ФЗ»:

00840 – Организация работ по выполнению кадастровых работ по земельным участкам, государственная собственность на которые не разграничена, в Угловском городском поселении под многоквартирным жилым домом.

По данному направлению расходов отражаются расходы бюджета городского поселения на организацию кадастровых работ.

Муниципальная программа Угловского городского поселения «Развитие культуры на территории Угловского городского поселения на 2017-2024 годы»

Целевые статьи муниципальной программы Угловского городского поселения «Развитие культуры на территории Угловского городского поселения на 2017-2024 годы» включают:

09 0 00 00000 Муниципальная программа Угловского городского поселения «Развитие культуры на территории Угловского городского поселения на 2017-2024 годы».

По данной целевой статье отражаются расходы бюджета городского поселения на реализацию муниципальной программы Угловского городского поселения «Развитие культуры на территории Угловского городского поселения на 2017-2024 годы», осуществляемые по следующим основным мероприятиям:

09 0 01 00000 Основное мероприятие «Стимулирование творческой активности населения».

По данному основному мероприятию отражаются расходы бюджета городского поселения на мероприятия в сфере культуры, в том числе на проведение праздничных мероприятий.

Муниципальная программа Угловского городского поселения «Развитие физической культуры и спорта на территории Угловского городского поселения на 2017-2024 годы»

Целевые статьи муниципальной программы Угловского городского поселения «Развитие физической культуры и спорта на территории Угловского городского поселения на 2017-2024 годы» включают:

10 0 00 00000 Муниципальная программа Угловского городского поселения «Развитие физической культуры и спорта на территории Угловского городского поселения на 2017-2024 годы».

По данной целевой статье отражаются расходы бюджета городского поселения на реализацию муниципальной программы Угловского городского поселения «Развитие физической культуры и спорта на территории Угловского городского поселения на 2017-2024 годы», осуществляемые по следующим основным мероприятиям:

10 0 01 00000 Основное мероприятие «Обеспечение условий для развития на территории поселения физической культуры, школьного и массового спорта, организация проведения официальных культурно-оздоровительных и спортивных мероприятий поселения».

По данному основному мероприятию расходов отражаются расходы бюджета городского поселения на приобретение спортивного инвентаря.

Муниципальная программа Угловского городского поселения «Капитальный ремонт муниципального жилищного фонда в Угловском городском поселении на 2018-2024 годы»

Целевые статьи муниципальной программы Угловского городского поселения «Капитальный ремонт муниципального жилищного фонда в Угловском городском поселении на 2018-2024 годы» включают:

11 0 00 00000 Муниципальная программа Угловского городского поселения «Капитальный ремонт муниципального жилищного фонда в Угловском городском поселении на 2018-2024 годы».

По данной целевой статье отражаются расходы бюджета городского поселения на реализацию муниципальной программы Угловского городского поселения «Капитальный ремонт муниципального жилищного фонда в Угловском городском поселении на 2018-2024 годы», осуществляемые по следующим основным мероприятиям и соответствующим направлениям расходов:

11 0 01 00000 Основное мероприятие «Планирование и организация проведения капитального и текущего ремонта муниципального жилищного фонда, в частности устранение неисправностей изношенных конструктивных элементов и инженерного оборудования муниципального общего имущества помещений в многоквартирных домах в целях улучшения эксплуатационных характеристик муниципального жилого фонда»:

01120 – Взносы на капитальный ремонт общего имущества муниципального жилищного фонда МКД.

По данному направлению расходов отражаются расходы бюджета городского поселения по оплате взносов на капитальный ремонт специализированной некоммерческой организации «Региональный фонд капитального ремонта многоквартирных домов, расположенных на территории Новгородской области».

Муниципальная программа Угловского городского поселения «Развитие информационного общества Угловского городского поселения на 2020-2024 годы»

Целевые статьи муниципальной программы Угловского городского поселения «Развитие информационного общества Угловского городского поселения на 2020-2024 годы» включают:

12 0 00 00000 Муниципальная программа Угловского городского поселения «Развитие информационного общества Угловского городского поселения на 2020-2024 годы».

По данной целевой статье отражаются расходы бюджета городского поселения на реализацию муниципальной программы Угловского городского поселения «Развитие информационного общества Угловского городского поселения на 2020-2024 годы», осуществляемые по следующим основным мероприятиям и соответствующим направлениям расходов:

12 0 01 00000 Основное мероприятие «Повышение доступности информационных ресурсов Администрации Угловского городского поселения для организаций, граждан»:

01210 – Обеспечение публикации информации о деятельности органов местного самоуправления Угловского городского поселения в печатных средствах.

По данному направлению расходов отражаются расходы бюджета городского поселения на публикации информации о деятельности органов местного самоуправления Угловского городского поселения в печатных средствах.

01220 – Поддержка и дальнейшее расширение информационных сервисов официального сайта Администрации Угловского городского поселения (хостинг, техподдержка, регистрация домена).

По данному направлению расходов отражаются расходы бюджета городского поселения на поддержку и дальнейшее расширение информационных сервисов официального сайта Администрации Угловского городского поселения (хостинг, техподдержка, регистрация домена).

Муниципальная программа Угловского городского поселения «Формирование современной городской среды на территории Угловского городского поселения на 2018-2024 годы»

Целевые статьи муниципальной программы Угловского городского поселения «Формирование современной городской среды на территории Угловского городского поселения на 2018-2024 годы» включают:

14 0 00 00000 Муниципальная программа Угловского городского поселения «Формирование современной городской среды на территории Угловского городского поселения на 2018-2024 годы».

По данной целевой статье отражаются расходы бюджета городского поселения на реализацию муниципальной программы Угловского городского поселения «Формирование современной городской среды на территории Угловского городского поселения на 2018-2024 годы», осуществляемые по следующим основным мероприятиям и соответствующим направлениям расходов:

14 0 F2 00000 Основное мероприятие «Федеральный проект «Формирование комфортной городской среды»:

55550 – Реализация мероприятий муниципальной программы, направленных на благоустройство дворовых территорий МКД и на благоустройство общественных территорий.

По данному направлению расходов отражаются расходы бюджета городского поселения на благоустройство дворовых территорий многоквартирных домов и общественных территорий за счет средств субсидии из федерального, областного, местного бюджетов.

Поступление субсидий в бюджет городского поселения на указанные цели отражается по кодам вида и подвида дохода 937 2 02 25555 13 0000 150 «Субсидии бюджетам на реализацию программ формирования современной городской среды» «Субсидии бюджетам городских поселений на реализацию программ формирования современной городской среды».

14 0 03 00000 Основное мероприятие «Разработка сметной документации»:

- 01410 Изготовление сметных расчетов и их проверка.

По данному направлению расходов отражаются расходы бюджета городского поселения на изготовление сметных расчетов и организацию работ по их проверке.

Муниципальная программа Угловского городского поселения «Переселение граждан, проживающих на территории Угловского городского поселения, из аварийного жилищного фонда в 2019-2022 годах»

Целевые статьи муниципальной программы Угловского городского поселения «Переселение граждан, проживающих на территории Угловского городского поселения, из аварийного жилищного фонда в 2019-2022 годах» включают:

16 0 00 00000 Муниципальная программа Угловского городского поселения «Переселение граждан, проживающих на территории Угловского городского поселения, из аварийного жилищного фонда в 2019-2022 годах».

16 0 F3 00000 - Основное мероприятие «Федеральный проект «Обеспечение устойчивого сокращения непригодного для проживания жилищного фонда».

По данному основному мероприятию отражаются расходы бюджета городского поселения по обеспечению устойчивого сокращения непригодного для проживания жилищного фонда.

- 67483 – Переселение граждан из аварийного жилищного фонда за счёт средств государственной корпорации – Фонда содействия реформированию жилищно-коммунального хозяйства.

По данному направлению расходов отражаются расходы бюджета городского поселения на переселение граждан из аварийного жилищного фонда за счёт средств государственной корпорации – Фонда содействия реформированию жилищно-коммунального хозяйства.

Поступление субсидий в бюджет городского поселения на указанные цели отражается по кодам вида и подвида дохода 937 2 02 20299 13 0000 150 «Субсидии бюджетам муниципальных образований на обеспечение мероприятий по переселению граждан из аварийного жилищного фонда, в том числе переселению граждан из аварийного жилищного фонда с учётом необходимости развития малоэтажного жилищного строительства, за счёт средств, поступивших от государственной корпорации - Фонда содействия реформированию жилищно-коммунального хозяйства» «Субсидии бюджетам городских поселений на обеспечение мероприятий по переселению граждан из аварийного жилищного фонда, в том числе переселению граждан из аварийного жилищного фонда с учётом необходимости развития малоэтажного жилищного строительства, за счёт средств, поступивших от государственной корпорации - Фонда содействия реформированию жилищно-коммунального хозяйства».

- 67484 – Переселение граждан из аварийного жилищного фонда за счёт средств областного бюджета.

По данному направлению расходов отражаются расходы бюджета городского поселения на переселение граждан из аварийного жилищного фонда за счёт средств областного бюджета.

Поступление субсидий в бюджет городского поселения на указанные цели отражается по кодам вида и подвида дохода 937 2 02 20302 13 0000 150 «Субсидии бюджетам муниципальных образований на обеспечение мероприятий по переселению граждан из аварийного жилищного фонда, в том числе переселению граждан из аварийного жилищного фонда с учётом необходимости развития малоэтажного жилищного строительства, за счёт средств бюджетов» «Субсидии бюджетам городских поселений на обеспечение мероприятий по переселению граждан из аварийного жилищного фонда, в том числе переселению граждан из аварийного жилищного фонда с учётом необходимости развития малоэтажного жилищного строительства, за счёт средств бюджетов».

Муниципальная программа Угловского городского поселения «Система коммунальной инфраструктуры Угловского городского поселения на 2022-2024 годы»

Целевые статьи муниципальной программы Угловского городского поселения «Система коммунальной инфраструктуры Угловского городского поселения на 2022-2024 годы» включают:

17 0 00 00000 Муниципальная программа Угловского городского поселения «Система коммунальной инфраструктуры Угловского городского поселения на 2022-2024 годы».

По данной целевой статье отражаются расходы бюджета городского поселения на реализацию муниципальной программы Угловского городского поселения «Система коммунальной инфраструктуры Угловского городского поселения на 2022-2024 годы», осуществляемые по следующим основным мероприятиям и соответствующим направлениям расходов:

17 0 02 00000 - Основное мероприятие «Разработка мероприятий, направленных на обеспечение надёжности, качества и эффективности работ в системе теплоснабжения»:

01710 – Выполнение работ по разработке схем теплоснабжения (схем актуализации).

По данному направлению расходов отражаются расходы бюджета городского поселения на разработку схем теплоснабжения (схем актуализации).

Муниципальная программа Угловского городского поселения «Развитие малого и среднего предпринимательства на территории Угловского городского поселения на 2018-2024 годы»

Целевые статьи муниципальной программы Угловского городского поселения «Развитие малого и среднего предпринимательства на территории Угловского городского поселения на 2018-2024 годы» включают:

18 0 00 00000 Муниципальная программа Угловского городского поселения «Развитие малого и среднего предпринимательства на территории Угловского городского поселения на 2018-2024 годы».

По данной целевой статье отражаются расходы бюджета городского поселения на реализацию муниципальной программы Угловского городского поселения «Развитие малого и среднего предпринимательства на территории Угловского городского поселения на 2018-2024 годы», осуществляемые по следующим основным мероприятиям и соответствующим направлениям расходов:

18 0 01 00000 - Основное мероприятие «Нормативное правовое, информационное и организационное обеспечение развития малого и среднего предпринимательства»:

01810 – Информационное обеспечение субъектов малого и среднего предпринимательства Угловского городского поселения путём размещения информации о развитии и государственной поддержке малого и среднего предпринимательства на официальном сайте муниципального образования «Угловское городское поселение».

По данному направлению расходов отражаются расходы бюджета городского поселения по информационному обеспечению субъектов малого и среднего предпринимательства Угловского городского поселения путём размещения информации о развитии и государственной поддержке малого и среднего предпринимательства на официальном сайте муниципального образования «Угловское городское поселение» (печать календарей, брошюр, агитационных материалов).

2. Не программные направления деятельности

91 0 00 00000 Расходы, не отнесенные к муниципальным программам Угловского городского поселения

По данной целевой статье отражаются расходы бюджета городского поселения на обеспечение деятельности органов местного самоуправления городского поселения, не отнесенные к муниципальным программам Угловского городского поселения.

91 0 00 10010 Глава Угловского городского поселения

По данной целевой статье отражаются расходы бюджета городского поселения на оплату труда с учетом начислений и прочие выплаты Главе Угловского городского поселения.

91 0 00 10020 Обеспечение деятельности Администрации Угловского городского поселения

По данной целевой статье отражаются расходы бюджета городского поселения на обеспечение выполнения функций органом исполнительной власти муниципального образования.

91 0 00 51180 Осуществление первичного воинского учета на территориях, где отсутствуют военные комиссариаты

По данной целевой статье отражаются расходы бюджета городского поселения на выполнение отдельных государственных полномочий по осуществлению первичного воинского учета на территориях, где отсутствуют военные комиссариаты, производимые за счет субвенций из федерального бюджета.

Поступление субвенций в бюджет городского поселения на указанные цели отражается по коду вида доходов 937 2 02 35118 13 0000 150 «Субвенции бюджетам городских поселений на осуществление первичного воинского учета органами местного самоуправления поселений, муниципальных и городских округов».

91 0 00 60010 Возмещение недополученных доходов организациям, предоставляющим населению банные услуги по тарифам, не обеспечивающим возмещение издержек

По данной целевой статье отражаются расходы бюджета городского поселения на частичное возмещение понесенных затрат в связи с оказанием банных услуг.

91 0 00 70280 Возмещение затрат по содержанию штатных единиц, осуществляющих переданные отдельные государственные полномочия области

По данной целевой статье отражаются расходы бюджета городского поселения на возмещение затрат по содержанию штатных единиц, осуществляющих переданные отдельные государственные полномочия области, осуществляемые за счет субвенции из областного бюджета.

Поступление субвенций в бюджет городского поселения на указанные цели отражается по кодам вида и подвида дохода 937 2 02 30024 13 7028 150 «Субвенции местным бюджетам на выполнение передаваемых полномочий субъектов Российской Федерации» «Субвенции бюджетам городских поселений на возмещение затрат по содержанию штатных единиц, осуществляющих переданные отдельные государственные полномочия области».

91 0 00 80010 Осуществление внешнего муниципального финансового контроля

По данной целевой статье отражаются расходы бюджета городского поселения на предоставление межбюджетных трансфертов в форме иных межбюджетных трансфертов бюджету муниципального района на осуществление полномочий по осуществлению внешнего муниципального финансового контроля в соответствии с заключенными соглашениями.

91 0 00 90010 Выполнение других обязательств муниципального образования

По данной целевой статье отражаются расходы бюджета городского поселения на оплату членских взносов ассоциации «Совет муниципальных образований Новгородской области»;

оплата по исполнительным листам к казне Угловского городского поселения, оплачиваемые Администрацией Угловского городского поселения.

прочие выплаты по обязательствам городского поселения, не отнесенные к другим целевым статьям.

91 0 00 90020 Организация профессионального образования и дополнительного образования выборных должностных лиц, служащих и муниципальных служащих

По данной целевой статье отражаются расходы бюджета городского поселения на организацию профессионального образования и дополнительного образования выборных должностных лиц, служащих и муниципальных служащих.

91 0 00 90030 Дополнительное пенсионное обеспечение лиц, осуществлявших полномочия выборного должностного лица на постоянной (штатной) основе

По данной целевой статье отражаются расходы бюджета городского поселения на выплату дополнительной пенсии за выслугу лет лицам, осуществлявшим полномочия выборного должностного лица на постоянной (штатной) основе.

91 0 00 90040 Пенсия за выслугу лет лицам, замещавшим должности муниципальной службы

По данной целевой статье отражаются расходы бюджета городского поселения на выплату пенсии за выслугу лет лицам, замещавшим должности муниципальной службы.

91 0 00 99980 Резервные фонды местной администрации

По данной целевой статье планируются бюджетные ассигнования, и осуществляется расходование средств резервного фонда Администрации Угловского городского поселения.

**Сообщение о возможном
установлении публичного
сервитута с целью размещения
объектов электросетевого хозяйства
сроком на 49 лет**

Администрация Угловского городского поселения Окуловского муниципального района Новгородской области, в соответствии со статьёй 39.42 Земельного кодекса Российской Федерации, информирует об установлении публичного сервитута с целью размещения объекта электросетевого хозяйства сроком на 49 лет по ходатайству ПАО «Россети Северо-Запад» в отношении земельного участка, расположенного:

Российская Федерация, Новгородская область, Окуловский муниципальный район, Угловское городское поселение, д. Березовка, в кадастровом квартале 53:12:0804002 (часть земельного участка, общей площадью 455 кв.м).


Ознакомиться с ходатайством об установлении публичного сервитута и описанием местоположения границ публичного сервитута можно в Администрации Угловского городского поселения по адресу: Новгородская область, Окуловский район, р.п.Угловка, ул.Центральная, д.9, контактный телефон (81657) 26-298, по рабочим дням с 08.30 до 17.30, перерыв на обед с 13.00 до 14.00.

Правообладатели земельных участков, в отношении которых испрашивается публичный сервитут, если их права (обременения права) не зарегистрированы в Едином государственном реестре недвижимости, могут обратиться с заявлением об учете их прав на земельные участки с приложением копий документов, подтверждающих эти права в Администрацию Угловского городского поселения в рабочие дни с 8.30 до 13.00 и с 14.00 до 17.30 ч., по адресу: Российская Федерация, Новгородская область, Окуловский район, р.п.Угловка, ул.Центральная, д.9, контактный телефон (81657) 26-298. Последний день подачи заявления 18 января 2022 года.

Приложение: схема границ публичного сервитута

Глава Угловского городского поселения А.В. Стекольников

Схема расположения границ публичного сервитута
КТП-10/0,4 кВ "Березовка" Л-10 10 кВ ТПС "Угловка"



Масштаб 1 : 1300

**ПЕРЕЧЕНЬ КООРДИНАТ ХАРАКТЕРНЫХ ТОЧЕК ГРАНИЦ ПУБЛИЧНОГО СЕРВИТУТА
КТП-10/0,4 кВ "Березовка" Л-10 10 кВ ТПС "Угловка"**

(наименование объекта, местоположение границ которого описано (далее - объект)

Местоположение публичного сервитута: Новгородская область, Окуловский район, д. Березовка

Система координат: МСК-53, 2 зона

Площадь публичного сервитута: 455 кв.м

**Обозначение
характерных точек
границ**

X	Координаты, м		Метод определения координат характерной точки	Средняя квадратическая погрешность положения характерной точки (Мт), м
	2	3		
1	543248,26	2308447,72	4	5
1	543248,26	2308447,72	Метод спутниковых геодезических измерений (определений)	0.10
2	543247,80	2308469,22	Метод спутниковых геодезических измерений (определений)	0.10
3	543226,64	2308468,73	Метод спутниковых геодезических измерений (определений)	0.10
4	543227,12	2308447,23	Метод спутниковых геодезических измерений (определений)	0.10
1	543248,26	2308447,72	Метод спутниковых геодезических измерений (определений)	0.10

**Сообщение о возможном
установлении публичного
сервитута с целью размещения
объектов электросетевого хозяйства
сроком на 49 лет**

Администрация Угловского городского поселения Окуловского муниципального района Новгородской области, в соответствии со статьёй 39.42 Земельного кодекса Российской Федерации, информирует об установлении публичного сервитута с целью размещения объекта электросетевого хозяйства сроком на 49 лет по ходатайству ПАО «Россети Северо-Запад» в отношении земельного участка, расположенного:

Российская Федерация, Новгородская область, Окуловский муниципальный район, Угловское городское поселение, д. Большая Крестовая, в кадастровом квартале 53:12:0704001 (часть земельного участка, общей площадью 463 кв.м).

Ознакомиться с ходатайством об установлении публичного сервитута и описанием местоположения границ публичного сервитута можно в Администрации Угловского городского поселения по адресу: Новгородская область, Окуловский район, р.п.Угловка, ул.Центральная, д.9, контактный телефон (81657) 26-298, по рабочим дням с 08.30 до 17.30, перерыв на обед с 13.00 до 14.00.

Правообладатели земельных участков, в отношении которых испрашивается публичный сервитут, если их права (обременения права) не зарегистрированы в Едином государственном реестре недвижимости, могут обратиться с заявлением об учете их прав на земельные участки с приложением копий документов, подтверждающих эти права в Администрацию Угловского городского поселения в рабочие дни с 8.30 до 13.00 и с 14.00 до 17.30 ч., по адресу: Российская Федерация, Новгородская область, Окуловский район, р.п.Угловка, ул.Центральная, д.9, контактный телефон (81657) 26-298. Последний день подачи заявления 18 января 2022 года.

Приложение: схема границ публичного сервитута.

Глава Угловского городского поселения **А.В. Стекольников**



ПЕРЕЧЕНЬ КООРДИНАТ ХАРАКТЕРНЫХ ТОЧЕК ГРАНИЦ ПУБЛИЧНОГО СЕРВИТУТА

(наименование объекта, местоположение границ которого описано (далее - объект)

Местоположение публичного сервитута: Новгородская область, Окуловский район, д. Большая Крестовая
Система координат: МСК-53, 2 зона

Площадь публичного сервитута: 463 кв.м
Обозначение
характерных точек
границ

Координаты, м

Метод определения
координат характерной
точки

Средняя квадратическая
погрешность положения
характерной точки (Мт),
м

X
1
1

2

3

4

1

С
у
с
о
с

Ад
Новгоро
информи
хозяйств
располож
Российск
поселени
площадь
Озн
границ 1
Новгоро
26-298, п
Правос
права (об
обратить
подтверж
13.00 и с
р.п. Угло
января 20
Пр



Глава У

ПЕРЕЧЕНЬ КООРДИНАТ ХАРАКТЕРНЫХ ТОЧЕК ГРАНИЦ ПУБЛИЧНОГО СЕРВИТУТА

КТП-10 кВА "Владычно" от ВЛ-10 кВ Л-7 ПС "Кулодино"

(наименование объекта, местоположение границ которого описано (далее - объект))

Местоположение публичного сервитута: Новгородская область, Окуловский район, д. Владычно

Система координат: МСК-53, 2 зона

Площадь публичного сервитута: 458 кв.м

Обозначение характерных точек границ	Координаты, м		Метод определения координат характерной точки	Средняя квадратическая погрешность положения характерной точки (Мт),
	X	Y		
1	2	3	4	5
1	565366.99	2308181.78	Метод спутниковых геодезических измерений	0.10
2	565360.96	2308202.08	Метод спутниковых геодезических измерений	0.10
3	565340.29	2308195.95	Метод спутниковых геодезических измерений	0.10
4	565346.30	2308175.52	Метод спутниковых геодезических измерений	0.10
	565366.99	2308181.78	Метод спутниковых геодезических измерений	0.10



**Сообщение о возможном установлении
публичного сервитута с целью
размещения объектов электросетевого
хозяйства сроком на 49 лет**

Администрация Угловского городского поселения Окуловского муниципального района Новгородской области, в соответствии со статьёй 39.42 Земельного кодекса Российской Федерации, информирует об установлении публичного сервитута с целью размещения объекта электросетевого хозяйства сроком на 49 лет по ходатайству ПАО «Россети Северо-Запад» в отношении земельного участка, расположенного:

Российская Федерация, Новгородская область, Окуловский муниципальный район, Угловское городское поселение, д. Горушка, в кадастровом квартале 53:12:1035002 (часть земельного участка, общей площадью 452 кв.м).

Ознакомиться с ходатайством об установлении публичного сервитута и описанием местоположения границ публичного сервитута можно в Администрации Угловского городского поселения по адресу: Новгородская область, Окуловский район, р.п.Угловка, ул.Центральная, д.9, контактный телефон (81657) 26-298, по рабочим дням с 08.30 до 17.30, перерыв на обед с 13.00 до 14.00.

Правообладатели земельных участков, в отношении которых испрашивается публичный сервитут, если их права (обременения права) не зарегистрированы в Едином государственном реестре недвижимости, могут обратиться с заявлением об учете их прав на земельные участки с приложением копий документов, подтверждающих эти права в Администрацию Угловского городского поселения в рабочие дни с 8.30 до 13.00 и с 14.00 до 17.30 ч., по адресу: Российская Федерация, Новгородская область, Окуловский район, р.п.Угловка, ул.Центральная, д.9, контактный телефон (81657) 26-298. Последний день подачи заявления 18 января 2022 года.

Приложение: схема границ публичного сервитута.

Глава Угловского городского поселения А.В. Стекольников

**ПЕРЕЧЕНЬ КООРДИНАТ ХАРАКТЕРНЫХ ТОЧЕК ГРАНИЦ ПУБЛИЧНОГО СЕРВИТУТА
КТП-10/0,4кВ "Горушка" (Л-5 10 кВ ТПС "Угловка")**

(наименование объекта, местоположение границ которого описано (далее - объект)

Местоположение публичного сервитута: Новгородская область, Окуловский район, д. Горушка

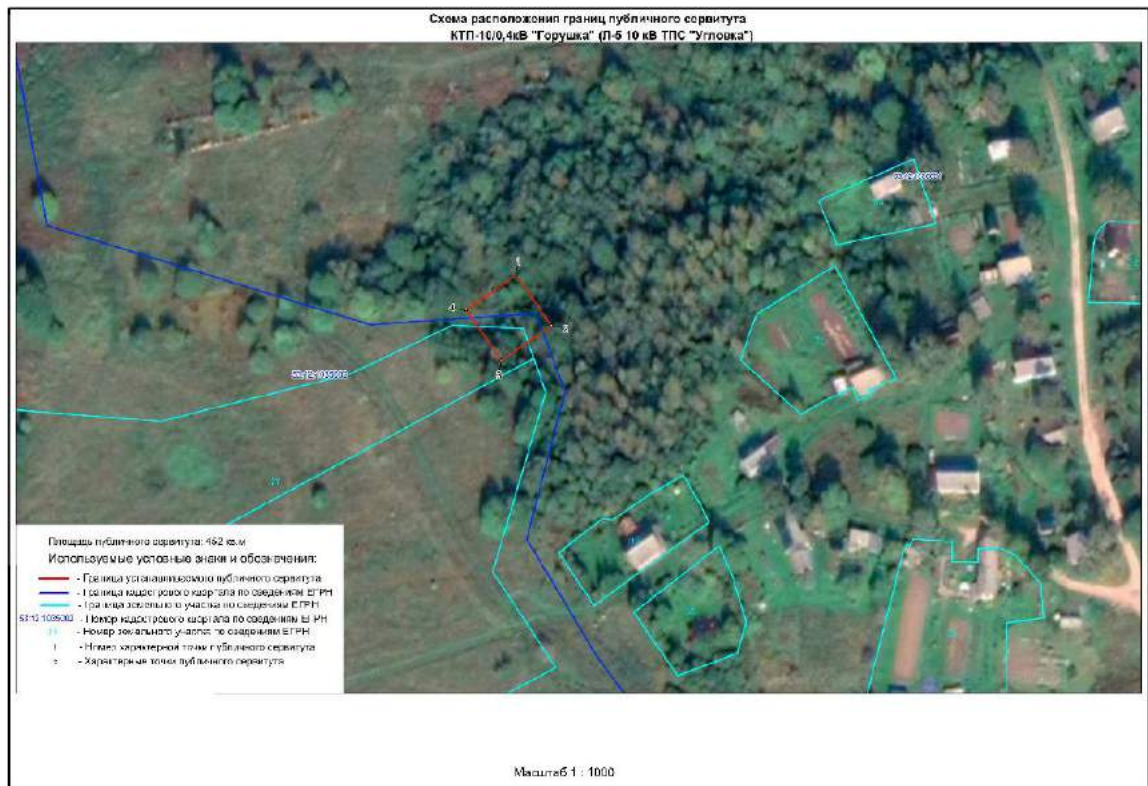
Система координат: МСК-53, 2 зона

Площадь публичного
сервитута: 452 кв.м

**Обозначение
характерных точек
границ**

Х	Координаты, м	У	Метод определения координат характерной точки	Средняя квадратическая погрешность положения характерной точки (М), м
1	2	3	4	5
1	552205.51	2309593.61	Метод спутниковых геодезических измерений (определений)	0.10
2	552187.92	2309605.80	Метод спутниковых геодезических измерений (определений)	0.10
3	552175.90	2309588.46	Метод спутниковых геодезических измерений (определений)	0.10
4	552193.49	2309576.27	Метод спутниковых геодезических измерений (определений)	0.10
1	552205.51	2309593.61	Метод спутниковых	0.10

геодезических
измерений
(определений)



**Сообщение о возможном установлении
публичного сервитута с целью
размещения объектов электросетевого
хозяйства сроком на 49 лет**

Администрация Угловского городского поселения Окуловского муниципального района Новгородской области, в соответствии со статьей 39.42 Земельного кодекса Российской Федерации, информирует об установлении публичного сервитута с целью размещения объекта электросетевого хозяйства сроком на 49 лет по ходатайству ПАО «Россети Северо-Запад» в отношении земельного участка, расположенного:

Российская Федерация, Новгородская область, Окуловский муниципальный район, Угловское городское поселение, д. Демидово, в кадастровом квартале 53:12:1015001 (часть земельного участка, общей площадью 452 кв.м).

Ознакомиться с ходатайством об установлении публичного сервитута и описанием местоположения границ публичного сервитута можно в Администрации Угловского городского поселения по адресу: Новгородская область, Окуловский район, р.п.Угловка, ул.Центральная, д.9, контактный телефон (81657) 26-298, по рабочим дням с 08.30 до 17.30, перерыв на обед с 13.00 до 14.00.

Правообладатели земельных участков, в отношении которых испрашивается публичный сервитут, если их права (обременения права) не зарегистрированы в Едином государственном реестре недвижимости, могут обратиться с заявлением об учете их прав на земельные участки с приложением копий документов, подтверждающих эти права в Администрацию Угловского городского поселения в рабочие дни с 8.30 до 13.00 и с 14.00 до 17.30 ч., по адресу: Российская Федерация, Новгородская область, Окуловский район,

р.п.Угловка, ул.Центральная, д.9, контактный телефон (81657) 26-298. Последний день подачи заявления 18 января 2022 года.

Приложение: схема границ публичного сервитута.

Глава Угловского городского поселения А.В. Стекольников

ПЕРЕЧЕНЬ КООРДИНАТ ХАРАКТЕРНЫХ ТОЧЕК ГРАНИЦ ПУБЛИЧНОГО СЕРВИТУТА

(наименование объекта, местоположение границ которого описано (далее - объект)

Местоположение публичного сервитута: Новгородская область, Окуловский район, д. Демидово

Система координат: МСК-53, 2 зона

Площадь публичного сервитута: 452 кв.м

**Обозначение
характерных точек
границ**

Координаты, м

**Метод определения
координат характерной
точки**

**Средняя квадратическая
погрешность положения
характерной точки (M),
м**

X

Y

1

2

3

4

5

1

561454,06

2310699,52

Метод спутниковых
геодезических
измерений
(определений)

0.10

2

561444,91

2310718,87

Метод спутниковых
геодезических
измерений
(определений)

0.10

3

561425,84

2310709,85

Метод спутниковых
геодезических
измерений
(определений)

0.10

4

561434,98

2310690,50

Метод спутниковых
геодезических
измерений
(определений)

0.10

1

561454,06

2310699,52

Метод спутниковых
геодезических измерений



Сообщение о возможном установлении публичного сервитута с целью размещения объектов электросетевого хозяйства сроком на 49 лет

Администрация Угловского городского поселения Окуловского муниципального района Новгородской области, в соответствии со статьёй 39.42 Земельного кодекса Российской Федерации, информирует об установлении публичного сервитута с целью размещения объекта электросетевого хозяйства сроком на 49 лет по ходатайству ПАО «Россети Северо-Запад» в отношении земельного участка, расположенного:

Российская Федерация, Новгородская область, Окуловский муниципальный район, Угловское городское поселение, д. Ерзовка, в кадастровом квартале 53:12:0713001 (часть земельного участка, общей площадью 451 кв.м).

Ознакомиться с ходатайством об установлении публичного сервитута и описанием местоположения границ публичного сервитута можно в Администрации Угловского городского поселения по адресу: Новгородская область, Окуловский район, р.п.Угловка, ул.Центральная, д.9, контактный телефон (81657) 26-298, по рабочим дням с 08.30 до 17.30, перерыв на обед с 13.00 до 14.00.

Правообладатели земельных участков, в отношении которых испрашивается публичный сервитут, если их права (обременения права) не зарегистрированы в Едином государственном реестре недвижимости, могут обратиться с заявлением об учете их прав на земельные участки с приложением копий документов, подтверждающих эти права в Администрацию Угловского городского поселения в рабочие дни с 8.30 до 13.00 и с 14.00 до 17.30 ч., по адресу: Российская Федерация, Новгородская область, Окуловский район,

р.п.Угловка, ул.Центральная, д.9, контактный телефон (81657) 26-298. Последний день подачи заявления 18 января 2022 года.

Приложение: схема границ публичного сервитута.

Глава Угловского городского поселения А.В. Стекольников

**ПЕРЕЧЕНЬ КООРДИНАТ ХАРАКТЕРНЫХ ТОЧЕК ГРАНИЦ ПУБЛИЧНОГО СЕРВИТУТА
КТП-10/0,4 кВ "Ерзовка" от ВЛ-10 кВ Л-5 ТПС "Угловка"**

(наименование объекта, местоположение границ которого описано (далее - объект)

Местоположение публичного сервитута: Новгородская область, Окуловский район, д. Ерзовка

Система координат: МСК-53, 2 зона

Площадь публичного
сервитута: 451 кв.м

**Обозначение
характерных точек
границ**

Координаты, м

**Метод определения
координат характерной
точки**

**Средняя квадратическая
погрешность положения
характерной точки (M),
м**

X

Y

1

2

3

4

5

1

536048,53

2317544,13

Метод спутниковых
геодезических
измерений
(определений)

0.10

2

536055,62

2317563,87

Метод спутниковых
геодезических
измерений
(определений)

0.10

3

536035,26

2317571,07

Метод спутниковых
геодезических
измерений
(определений)

0.10

4

536028,36

2317551,27

Метод спутниковых
геодезических
измерений
(определений)

0.10

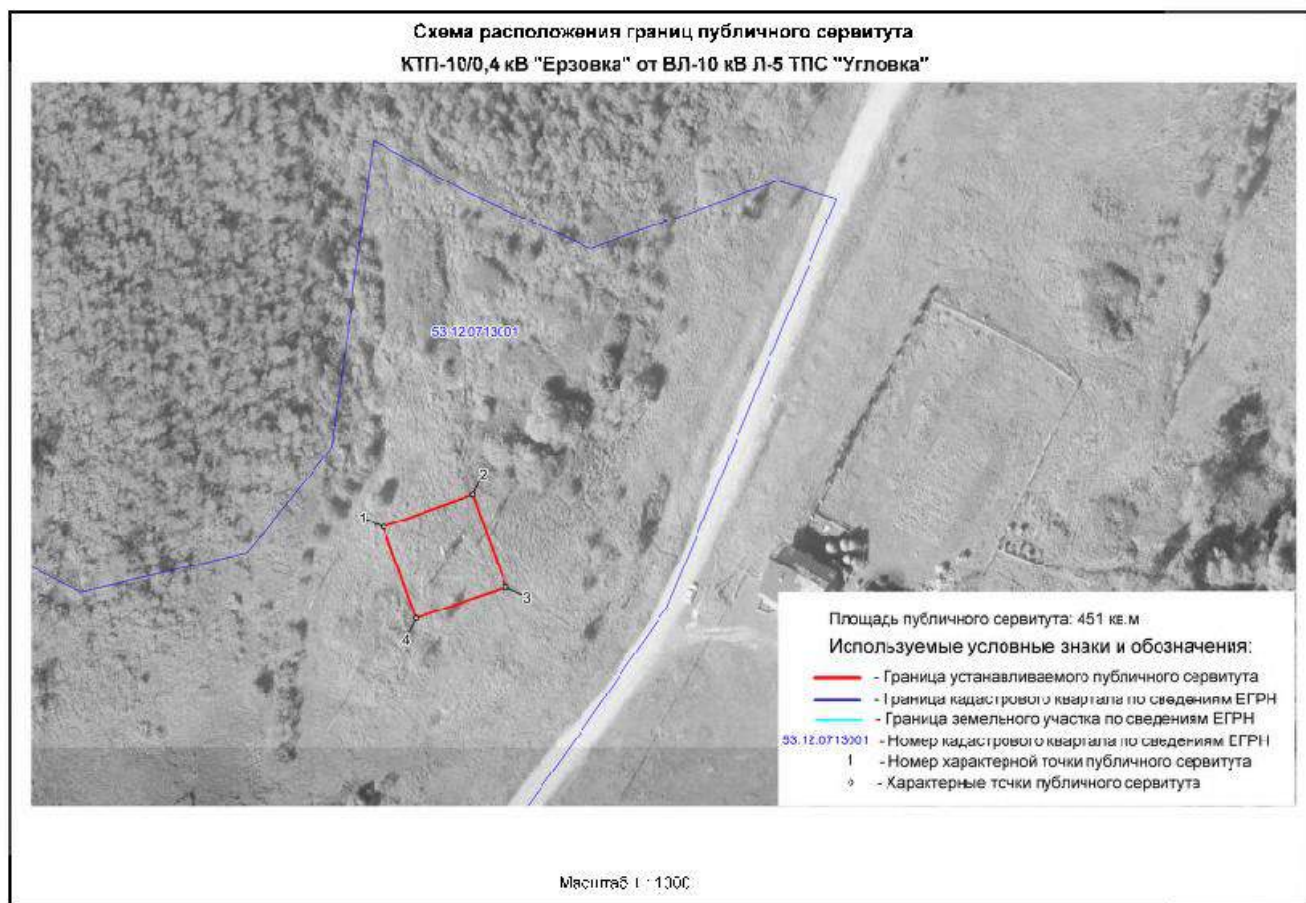
1

536048,53

2317544,13

Метод спутниковых
геодезических
измерений
(определений)

0.10



Сообщение о возможном установлении публичного сервитута с целью размещения объектов электросетевого хозяйства сроком на 49 лет

Администрация Угловского городского поселения Окуловского муниципального района Новгородской области, в соответствии со статьёй 39.42 Земельного кодекса Российской Федерации, информирует об установлении публичного сервитута с целью размещения объекта электросетевого хозяйства сроком на 49 лет по ходатайству ПАО «Россети Северо-Запад» в отношении земельного участка, расположенного:

Российская Федерация, Новгородская область, Окуловский муниципальный район, Угловское городское поселение, д. Жидобужа, в кадастровом квартале 53:12:1008001 (часть земельного участка, общей площадью 462 кв.м).

Ознакомиться с ходатайством об установлении публичного сервитута и описанием местоположения границ публичного сервитута можно в Администрации Угловского городского поселения по адресу: Новгородская область, Окуловский район, р.п.Угловка, ул.Центральная, д.9, контактный телефон (81657) 26-298, по рабочим дням с 08.30 до 17.30, перерыв на обед с 13.00 до 14.00.

Правообладатели земельных участков, в отношении которых испрашивается публичный сервитут, если их права (обременения права) не зарегистрированы в Едином государственном реестре недвижимости, могут обратиться с заявлением об учете их прав на земельные участки с приложением копий документов, подтверждающих эти права в Администрацию Угловского городского поселения в рабочие дни с 8.30 до 13.00 и с 14.00 до 17.30 ч., по адресу: Российская Федерация, Новгородская область, Окуловский район, р.п.Угловка, ул.Центральная, д.9, контактный телефон (81657) 26-298. Последний день подачи заявления 18 января 2022 года.

Приложение: схема границ публичного сервитута.

Глава Угловского городского поселения А.В. Стекольников

**ПЕРЕЧЕНЬ КООРДИНАТ ХАРАКТЕРНЫХ ТОЧЕК ГРАНИЦ ПУБЛИЧНОГО СЕРВИТУТА
КТП-10/0,4 кВ "Жидобужи" от ВЛ-10 кВ Л-2 ТПС "Окуловка"**

(наименование объекта, местоположение границ которого описано (далее - объект)

Местоположение публичного сервитута: Новгородская область, Окуловский район, д. Жидобужи

Система координат: МСК-53, 2 зона

Площадь публичного
сервитута: 462 кв.м

**Обозначение
характерных точек**

границ

X

1

1

2

3

4

1

Координаты, м

2

563580,43

563566,13

563550,17

563564,47

563580,43

3

2310393,88

2310410,60

2310396,95

2310380,23

2310393,88

**Метод определения
координат характерной
точки**

Y

4

Метод спутниковых
геодезических
измерений
(определений)

Метод спутниковых
геодезических
измерений
(определений)

Метод спутниковых
геодезических
измерений
(определений)

Метод спутниковых
геодезических
измерений
(определений)

Метод спутниковых
геодезических
измерений
(определений)

**Средняя квадратическая
погрешность положения
характерной точки (M),
м**

5

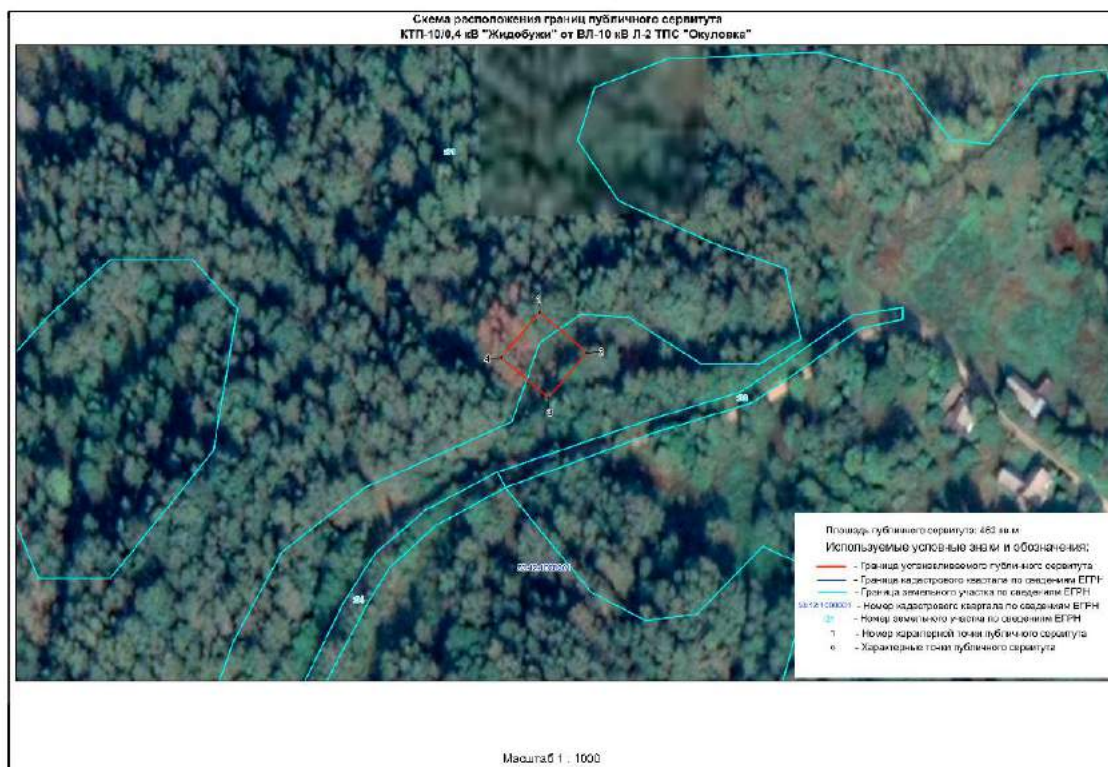
0.10

0.10

0.10

0.10

0.10



**Сообщение о возможном установлении
публичного сервитута с целью
размещения объектов электросетевого
хозяйства сроком на 49 лет**

Администрация Угловского городского поселения Окуловского муниципального района Новгородской области, в соответствии со статьёй 39.42 Земельного кодекса Российской Федерации, информирует об установлении публичного сервитута с целью размещения объекта электросетевого хозяйства сроком на 49 лет по ходатайству ПАО «Россети Северо-Запад» в отношении земельного участка, расположенного:

Российская Федерация, Новгородская область, Окуловский муниципальный район, Угловское городское поселение, д. Заборка, в кадастровом квартале 53:12:1021001 (часть земельного участка, общей площадью 449 кв.м).

Ознакомиться с ходатайством об установлении публичного сервитута и описанием местоположения границ публичного сервитута можно в Администрации Угловского городского поселения по адресу: Новгородская область, Окуловский район, р.п.Угловка, ул.Центральная, д.9, контактный телефон (81657) 26-298, по рабочим дням с 08.30 до 17.30, перерыв на обед с 13.00 до 14.00.

Правообладатели земельных участков, в отношении которых испрашивается публичный сервитут, если их права (обременения права) не зарегистрированы в Едином государственном реестре недвижимости, могут обратиться с заявлением об учете их прав на земельные участки с приложением копий документов, подтверждающих эти права в Администрацию Угловского городского поселения в рабочие дни с 8.30 до 13.00 и с 14.00 до 17.30 ч., по адресу: Российская Федерация, Новгородская область, Окуловский район, р.п.Угловка, ул.Центральная, д.9, контактный телефон (81657) 26-298. Последний день подачи заявления 18 января 2022 года.

Приложение: схема границ публичного сервитута.

Глава Угловского городского поселения А.В. Стекольников

ПЕРЕЧЕНЬ КООРДИНАТ ХАРАКТЕРНЫХ ТОЧЕК ГРАНИЦ ПУБЛИЧНОГО СЕРВИТУТА

(наименование объекта, местоположение границ которого описано (далее - объект)

Местоположение публичного сервитута: Новгородская область, Окуловский район, д. Заборка

Система координат: МСК-53, 2 зона

Площадь публичного сервитута: 449 кв.м

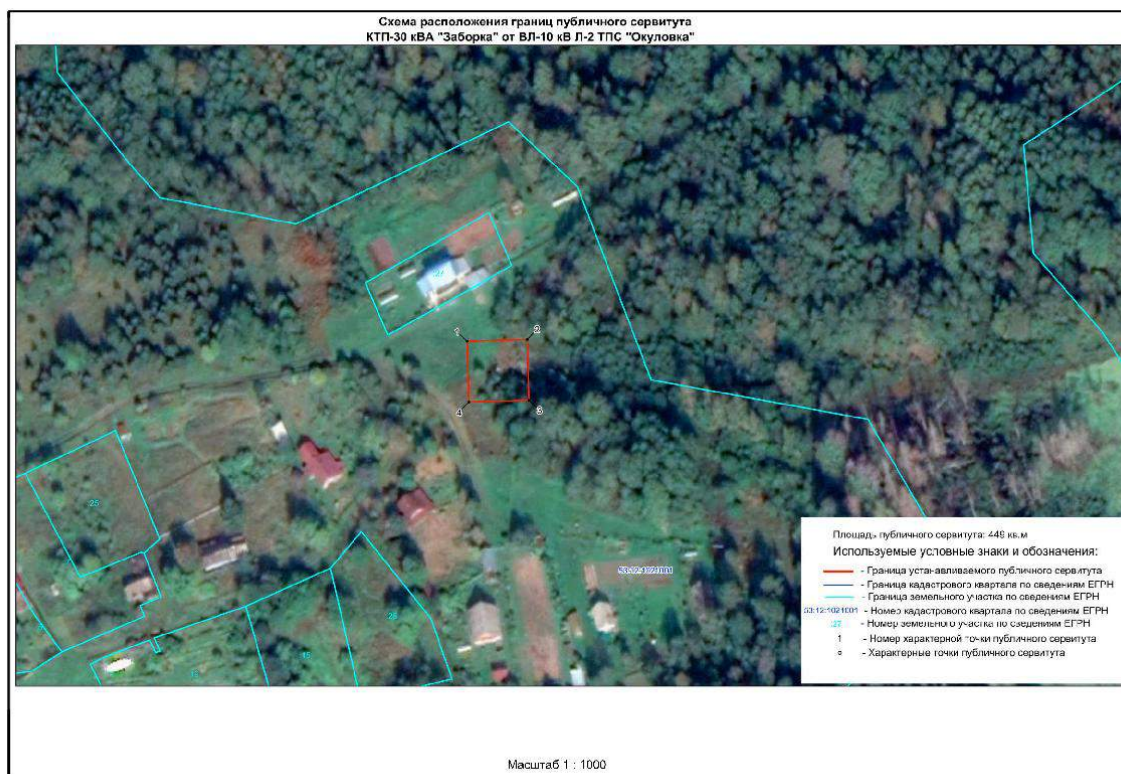
**Обозначение
характерных точек
границ**

Координаты, м

**Метод определения
координат характерной
точки**

**Средняя квадратическая
погрешность положения
характерной точки (М),
м**

X	Y			
1	2	3	4	5
1	560272,94	2303525,61	Метод спутниковых геодезических измерений (определений)	0.10
2	560273,53	2303546,70	Метод спутниковых геодезических измерений (определений)	0.10
3	560252,24	2303547,30	Метод спутниковых геодезических измерений (определений)	0.10
4	560251,65	2303526,21	Метод спутниковых геодезических измерений (определений)	0.10
1	560272,94	2303525,61	Метод спутниковых геодезических измерений (определений)	0.10



Сообщение о возможном установлении публичного сервитута с целью размещения объектов электросетевого хозяйства сроком на 49 лет

Администрация Угловского городского поселения Окуловского муниципального района Новгородской области, в соответствии со статьёй 39.42 Земельного кодекса Российской Федерации, информирует об установлении публичного сервитута с целью размещения объекта электросетевого хозяйства сроком на 49 лет по ходатайству ПАО «Россети Северо-Запад» в отношении земельного участка, расположенного:

Российская Федерация, Новгородская область, Окуловский муниципальный район, Угловское городское поселение, д. Заборка, в кадастровом квартале 53:12:1021001 (часть земельного участка, общей площадью 449 кв.м).

Ознакомиться с ходатайством об установлении публичного сервитута и описанием местоположения границ публичного сервитута можно в Администрации Угловского городского поселения по адресу: Новгородская область, Окуловский район, р.п.Угловка, ул.Центральная, д.9, контактный телефон (81657) 26-298, по рабочим дням с 08.30 до 17.30, перерыв на обед с 13.00 до 14.00.

Правообладатели земельных участков, в отношении которых испрашивается публичный сервитут, если их права (обременения права) не зарегистрированы в Едином государственном реестре недвижимости, могут обратиться с заявлением об учете их прав на земельные участки с приложением копий документов, подтверждающих эти права в Администрацию Угловского городского поселения в рабочие дни с 8.30 до 13.00 и с 14.00 до 17.30 ч., по адресу: Российская Федерация, Новгородская область, Окуловский район, р.п.Угловка, ул.Центральная, д.9, контактный телефон (81657) 26-298. Последний день подачи заявления 18 января 2022 года.

Приложение: схема границ публичного сервитута

Глава Угловского городского поселения А.В. Стекольников

ПЕРЕЧЕНЬ КООРДИНАТ ХАРАКТЕРНЫХ ТОЧЕК ГРАНИЦ ПУБЛИЧНОГО СЕРВИТУТА

(наименование объекта, местоположение границ которого описано (далее - объект)

Местоположение публичного сервитута: Новгородская область, Окуловский район, д. Заборка

Система координат: МСК-53, 2 зона

Площадь публичного
сервитута: 449 кв.м

**Обозначение
характерных точек**

границ

X

1

1

2

3

4

1

Координаты, м

2
560272,94

560273,53

560252,24

560251,65

560272,94

3
2303525,61

2303546,70

2303547,30

2303526,21

2303525,61

**Метод определения
координат характерной
точки**

Y

4
Метод спутниковых
геодезических
измерений
(определений)

Метод спутниковых
геодезических
измерений
(определений)

Метод спутниковых
геодезических
измерений
(определений)

Метод спутниковых
геодезических
измерений
(определений)

Метод спутниковых
геодезических
измерений
(определений)

**Средняя квадратическая
погрешность положения
характерной точки (M),
м**


5
0.10

0.10

0.10

0.10

0.10



Сообщение о возможном установлении публичного сервитута с целью размещения объектов электросетевого хозяйства сроком на 49 лет

Администрация Угловского городского поселения Окуловского муниципального района Новгородской области, в соответствии со статьёй 39.42 Земельного кодекса Российской Федерации, информирует об установлении публичного сервитута с целью размещения объекта электросетевого хозяйства сроком на 49 лет по ходатайству ПАО «Россети Северо-Запад» в отношении земельного участка, расположенного:

Российская Федерация, Новгородская область, Окуловский муниципальный район, Угловское городское поселение, д. Заозерье, в кадастровом квартале 53:12:0714001 (часть земельного участка, общей площадью 468 кв.м).

Ознакомиться с ходатайством об установлении публичного сервитута и описанием местоположения границ публичного сервитута можно в Администрации Угловского городского поселения по адресу: Новгородская область, Окуловский район, р.п.Угловка, ул.Центральная, д.9, контактный телефон (81657) 26-298, по рабочим дням с 08.30 до 17.30, перерыв на обед с 13.00 до 14.00.

Правообладатели земельных участков, в отношении которых испрашивается публичный сервитут, если их права (обременения права) не зарегистрированы в Едином государственном реестре недвижимости, могут обратиться с заявлением об учете их прав на земельные участки с приложением копий документов, подтверждающих эти права в Администрацию Угловского городского поселения в рабочие дни с 8.30 до 13.00 и с 14.00 до 17.30 ч., по адресу: Российская Федерация, Новгородская область, Окуловский район, р.п.Угловка, ул.Центральная, д.9, контактный телефон (81657) 26-298. Последний день подачи заявления 18 января 2022 года.

Приложение: схема границ публичного сервитута.

ПЕРЕЧЕНЬ КООРДИНАТ ХАРАКТЕРНЫХ ТОЧЕК ГРАНИЦ ПУБЛИЧНОГО СЕРВИТУТА

(наименование объекта, местоположение границ которого описано (далее - объект)

Местоположение публичного сервитута: Новгородская область, Окуловский район, д. Заозерье

Система координат: МСК-53, 2 зона

Площадь публичного сервитута: 468 кв.м

Обозначение характерных точек

границ

Х

1

1

2

3

4

1

Координаты, м

2

532134.34

532118.75

532103.75

532119.34

532134.34

3

2310497.74

2310513.42

2310498.48

2310482.80

2310497.74

Метод определения координат характерной точки

У

4

Метод спутниковых геодезических измерений

(определений)

Метод спутниковых геодезических измерений

(определений)

Метод спутниковых геодезических измерений

(определений)

Метод спутниковых геодезических измерений

(определений)

Метод спутниковых геодезических измерений

(определений)

Средняя квадратическая погрешность положения характерной точки (М), м

5

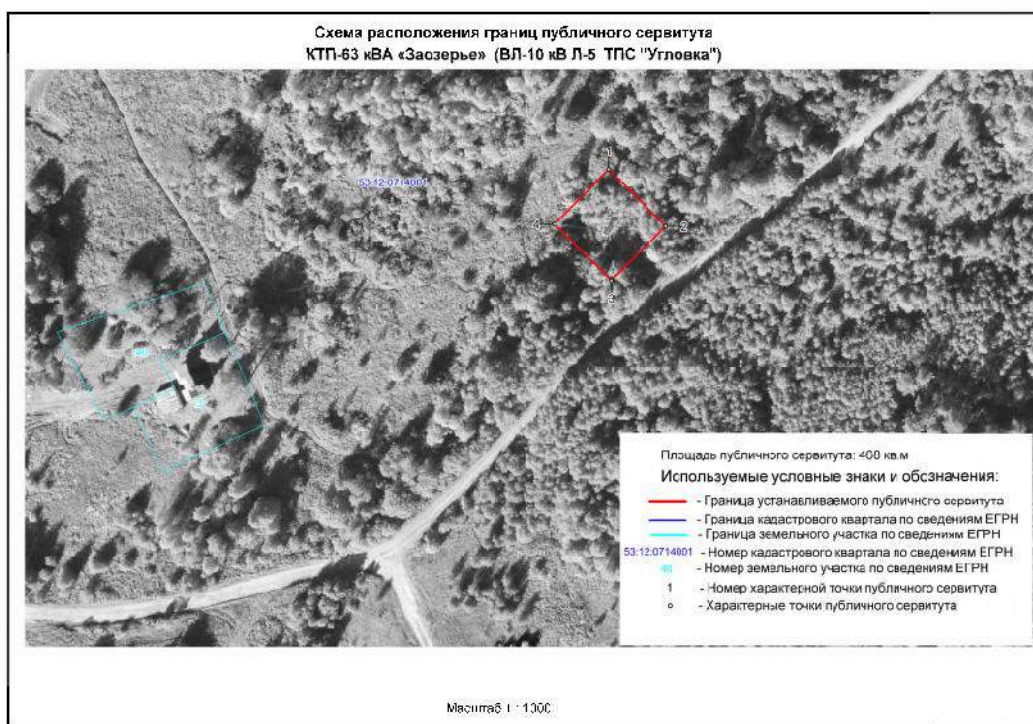
0.10

0.10

0.10

0.10

0.10



**Сообщение о возможном установлении
публичного сервитута с целью
размещения объектов электросетевого
хозяйства сроком на 49 лет**

Администрация Угловского городского поселения Окуловского муниципального района Новгородской области, в соответствии со статьёй 39.42 Земельного кодекса Российской Федерации, информирует об установлении публичного сервитута с целью размещения объекта электросетевого хозяйства сроком на 49 лет по ходатайству ПАО «Россети Северо-Запад» в отношении земельного участка, расположенного:

Российская Федерация, Новгородская область, Окуловский муниципальный район, Угловское городское поселение, д. Заручевье, в кадастровом квартале 53:12:0803001 (часть земельного участка, общей площадью 450 кв.м).

Ознакомиться с ходатайством об установлении публичного сервитута и описанием местоположения границ публичного сервитута можно в Администрации Угловского городского поселения по адресу: Новгородская область, Окуловский район, р.п.Угловка, ул.Центральная, д.9, контактный телефон (81657) 26-298, по рабочим дням с 08.30 до 17.30, перерыв на обед с 13.00 до 14.00.

Правообладатели земельных участков, в отношении которых испрашивается публичный сервитут, если их права (обременения права) не зарегистрированы в Едином государственном реестре недвижимости, могут обратиться с заявлением об учете их прав на земельные участки с приложением копий документов, подтверждающих эти права в Администрацию Угловского городского поселения в рабочие дни с 8.30 до 13.00 и с 14.00 до 17.30 ч., по адресу: Российская Федерация, Новгородская область, Окуловский район, р.п.Угловка, ул.Центральная, д.9, контактный телефон (81657) 26-298. Последний день подачи заявления 18 января 2022 года.

Приложение: схема границ публичного сервитута.

Глава Угловского городского поселения А.В. Стекольников

ПЕРЕЧЕНЬ КООРДИНАТ ХАРАКТЕРНЫХ ТОЧЕК ГРАНИЦ ПУБЛИЧНОГО СЕРВИТУТА

(наименование объекта, местоположение границ которого описано (далее - объект)

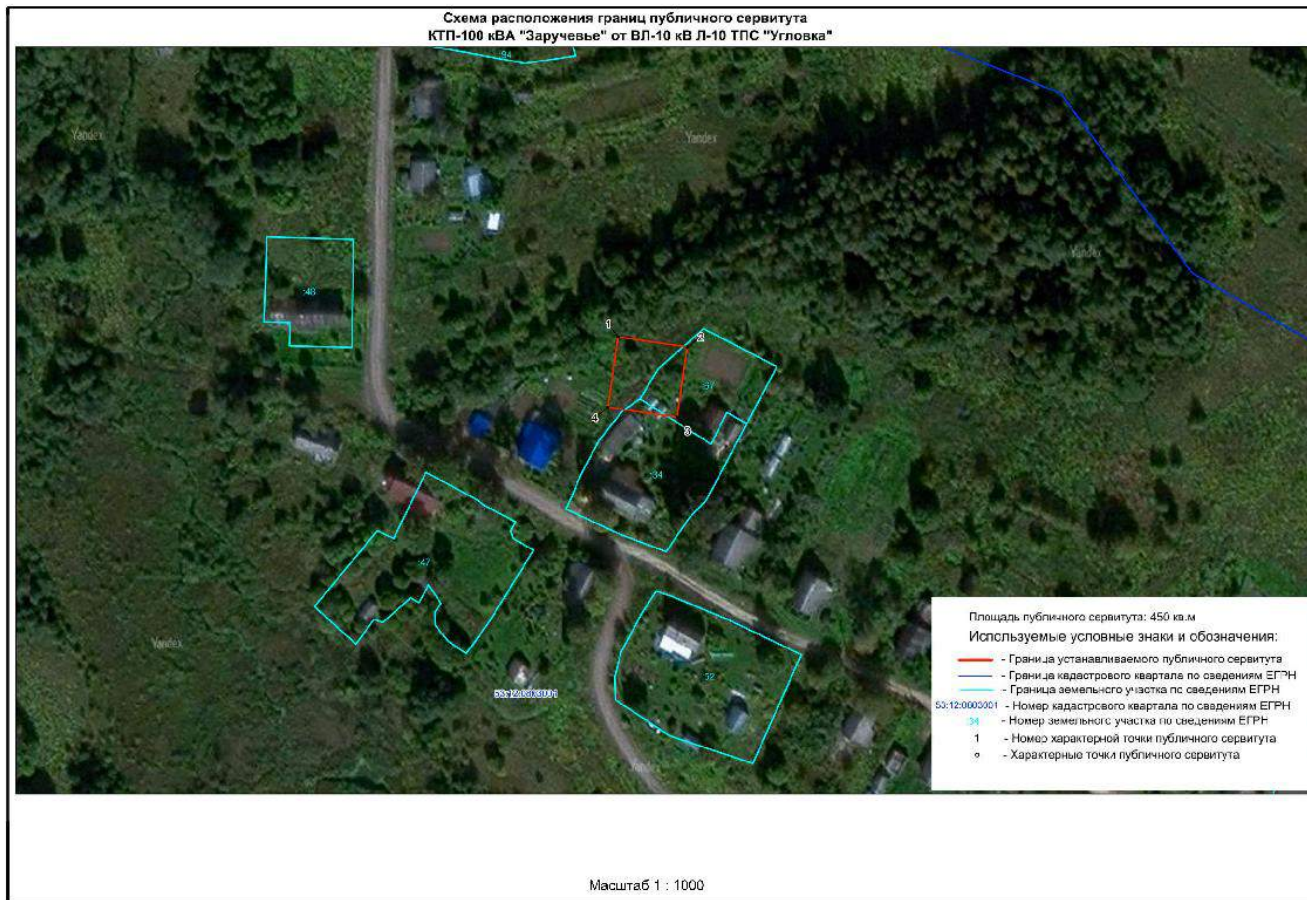
Местоположение публичного сервитута: Новгородская область, Окуловский район, д.Заручевье

Система координат: МСК-53, 2 зона

Площадь публичного сервитута: 450 кв.м

**Обозначение
характерных точек
границ**

X	Координаты, м	Y	Метод определения координат характерной точки	Средняя квадратическая погрешность положения характерной точки (М), м
1	2	3	4	5
1	544473,11	2307592,03	Метод спутниковых геодезических измерений (определений)	0.10
2	544470,16	2307612,87	Метод спутниковых геодезических измерений (определений)	0.10
3	544448,97	2307609,87	Метод спутниковых геодезических измерений (определений)	0.10
4	544451,92	2307589,03	Метод спутниковых геодезических измерений (определений)	0.10
1	544473,11	2307592,03	Метод спутниковых геодезических измерений (определений)	0.10



**Сообщение о возможном установлении
публичного сервитута с целью
размещения объектов электросетевого
хозяйства сроком на 49 лет**

Администрация Угловского городского поселения Окуловского муниципального района Новгородской области, в соответствии со статьёй 39.42 Земельного кодекса Российской Федерации, информирует об установлении публичного сервитута с целью размещения объекта электросетевого хозяйства сроком на 49 лет по ходатайству ПАО «Россети Северо-Запад» в отношении земельного участка, расположенного:

Российская Федерация, Новгородская область, Окуловский муниципальный район, Угловское городское поселение, д. Золотково, в кадастровом квартале 53:12:1006001 (часть земельного участка, общей площадью 552 кв.м).

Ознакомиться с ходатайством об установлении публичного сервитута и описанием местоположения границ публичного сервитута можно в Администрации Угловского городского поселения по адресу: Новгородская область, Окуловский район, р.п.Угловка, ул.Центральная, д.9, контактный телефон (81657) 26-298, по рабочим дням с 08.30 до 17.30, перерыв на обед с 13.00 до 14.00.

Правообладатели земельных участков, в отношении которых испрашивается публичный сервитут, если их права (обременения права) не зарегистрированы в Едином государственном реестре недвижимости, могут обратиться с заявлением об учете их прав на земельные участки с приложением копий документов,

подтверждающих эти права в Администрацию Угловского городского поселения в рабочие дни с 8.30 до 13.00 и с 14.00 до 17.30 ч., по адресу: Российская Федерация, Новгородская область, Окуловский район, р.п.Угловка, ул.Центральная, д.9, контактный телефон (81657) 26-298. Последний день подачи заявления 18 января 2022 года.

Приложение: схема границ публичного сервитута.

Глава Угловского городского поселения А.В. Стекольников

ПЕРЕЧЕНЬ КООРДИНАТ ХАРАКТЕРНЫХ ТОЧЕК ГРАНИЦ ПУБЛИЧНОГО СЕРВИТУТА

(наименование объекта, местоположение границ которого описано (далее - объект)

Местоположение публичного сервитута: Новгородская область, Окуловский район, д. Золотково

Система координат: МСК-53, 2 зона

Площадь публичного сервитута: 552 кв.м

Обозначение характерных точек границ

X	Координаты, м		Метод определения координат характерной точки	Средняя квадратическая погрешность положения характерной точки (M), м
	1	2		
1	562309,45	2308855,20	Метод спутниковых геодезических измерений (определений)	0.10
2	562289,99	2308868,56	Метод спутниковых геодезических измерений (определений)	0.10
3	562276,75	2308849,27	Метод спутниковых геодезических измерений (определений)	0.10
4	562296,21	2308835,91	Метод спутниковых геодезических измерений (определений)	0.10
1	562309,45	2308855,20	Метод спутниковых геодезических измерений (определений)	0.10



**Сообщение о возможном
установлении публичного
сервитута с целью размещения
объектов электросетевого хозяйства
сроком на 49 лет**

Администрация Угловского городского поселения Окуловского муниципального района Новгородской области, в соответствии со статьёй 39.42 Земельного кодекса Российской Федерации, информирует об установлении публичного сервитута с целью размещения объекта электросетевого хозяйства сроком на 49 лет по ходатайству ПАО «Россети Северо-Запад» в отношении земельного участка, расположенного:

Российская Федерация, Новгородская область, Окуловский муниципальный район, Угловское городское поселение, в кадастровом квартале 53:12:1035003 (часть земельного участка, общей площадью 475 кв.м).

Ознакомиться с ходатайством об установлении публичного сервитута и описанием местоположения границ публичного сервитута можно в Администрации Угловского городского поселения по адресу: Новгородская область, Окуловский район, р.п.Угловка, ул.Центральная, д.9, контактный телефон (81657) 26-298, по рабочим дням с 08.30 до 17.30, перерыв на обед с 13.00 до 14.00.

Правообладатели земельных участков, в отношении которых испрашивается публичный сервитут, если их права (обременения права) не зарегистрированы в Едином государственном реестре недвижимости, могут обратиться с заявлением об учете их прав на земельные участки с приложением копий документов, подтверждающих эти права в Администрацию Угловского городского поселения в рабочие дни с 8.30 до 13.00 и с 14.00 до 17.30 ч., по адресу: Российская Федерация, Новгородская область, Окуловский район, р.п.Угловка, ул.Центральная, д.9, контактный телефон (81657) 26-298. Последний день подачи заявления 18 января 2022 года.

Приложение: схема границ публичного сервитута.

Глава Угловского городского поселения А.В. Стекольников

ПЕРЕЧЕНЬ КООРДИНАТ ХАРАКТЕРНЫХ ТОЧЕК ГРАНИЦ ПУБЛИЧНОГО СЕРВИТУТА

(наименование объекта, местоположение границ которого описано (далее - объект)

Местоположение публичного сервитута: Новгородская область, Окуловский район

Система координат: МСК-53, 2 зона

Площадь публичного сервитута: 475 кв.м

Обозначение
характерных точек
границ

Координаты, м

Метод определения
координат характерной
точки

Средняя квадратическая
погрешность положения
характерной точки (Mt),
м

X

Y

1

2

3

4

5

1

553638.49

2308864.50

Метод спутниковых
геодезических
измерений
(определений)

0.10

2

553622.57

2308879.19

Метод спутниковых
геодезических
измерений
(определений)

0.10

3

553607.75

2308863.17

Метод спутниковых
геодезических
измерений
(определений)

0.10

4

553623.79

2308848.37

Метод спутниковых
геодезических
измерений
(определений)

0.10

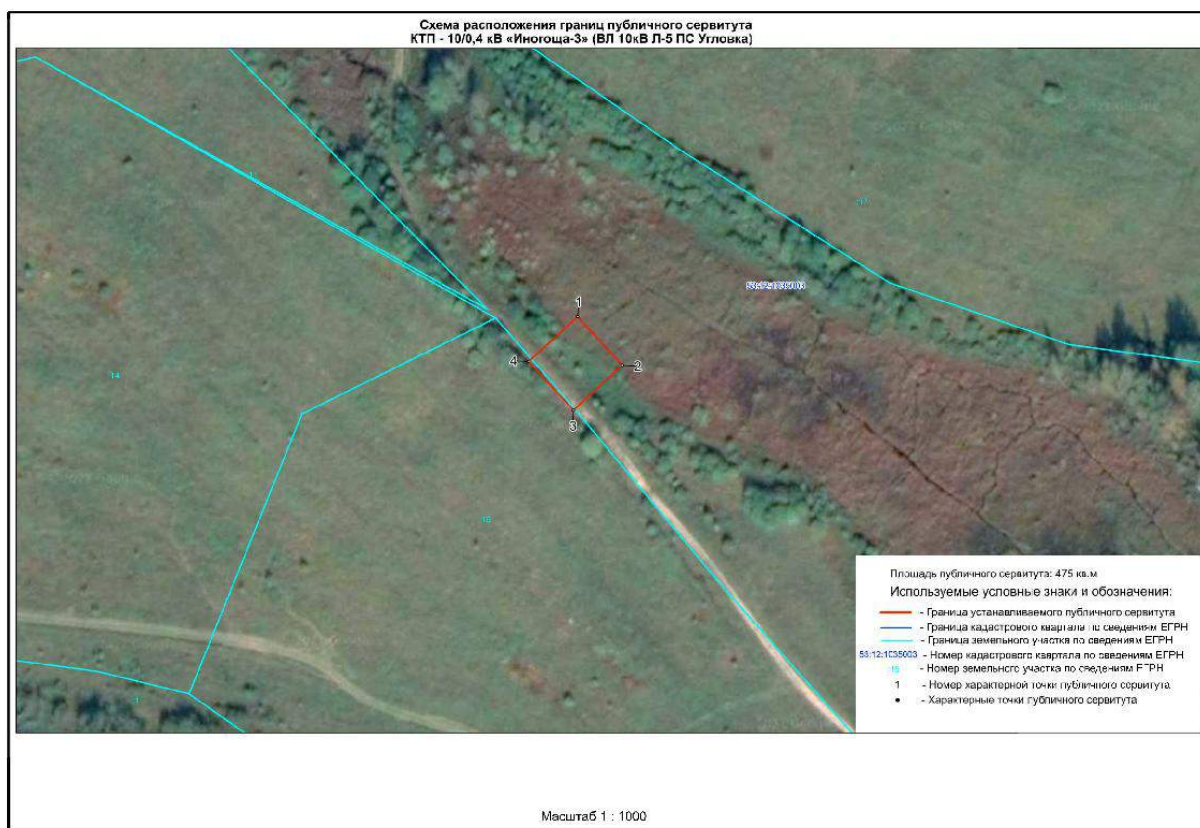
1

553638.49

2308864.50

Метод спутниковых
геодезических
измерений
(определений)

0.10



Сообщение о возможном установлении публичного сервитута с целью размещения объектов электросетевого хозяйства сроком на 49 лет

Администрация Угловского городского поселения Окуловского муниципального района Новгородской области, в соответствии со статьёй 39.42 Земельного кодекса Российской Федерации, информирует об установлении публичного сервитута с целью размещения объекта электросетевого хозяйства сроком на 49 лет по ходатайству ПАО «Россети Северо-Запад» в отношении земельного участка, расположенного:

Российская Федерация, Новгородская область, Окуловский муниципальный район, Угловское городское поселение, д. Иногоща, в кадастровом квартале 53:12:1034001 (часть земельного участка, общей площадью 441 кв.м).

Ознакомиться с ходатайством об установлении публичного сервитута и описанием местоположения границ публичного сервитута можно в Администрации Угловского городского поселения по адресу: Новгородская область, Окуловский район, р.п.Угловка, ул.Центральная, д.9, контактный телефон (81657) 26-298, по рабочим дням с 08.30 до 17.30, перерыв на обед с 13.00 до 14.00.

Правообладатели земельных участков, в отношении которых испрашивается публичный сервитут, если их права (обременения права) не зарегистрированы в Едином государственном реестре недвижимости, могут обратиться с заявлением об учете их прав на земельные участки с приложением копий документов, подтверждающих эти права в Администрацию Угловского городского поселения в рабочие дни с 8.30 до 13.00 и с 14.00 до 17.30 ч., по адресу: Российская Федерация, Новгородская область, Окуловский район, р.п.Угловка, ул.Центральная, д.9, контактный телефон (81657) 26-298. Последний день подачи заявления 18 января 2022 года.

Приложение: схема границ публичного сервитута

ПЕРЕЧЕНЬ КООРДИНАТ ХАРАКТЕРНЫХ ТОЧЕК ГРАНИЦ ПУБЛИЧНОГО СЕРВИТУТА

(наименование объекта, местоположение границ которого описано (далее - объект)

Местоположение публичного сервитута: Новгородская область, Окуловский район, д. Иногоса

Система координат: МСК-53, 2 зона

Площадь публичного сервитута: 441 кв.м

Обозначение характерных точек

границ

X

1

1

2

3

4

1

Координаты, м

2

553149,88

553139,24

553121,14

553131,78

553149,88

3

2309906,45

2309924,55

2309913,91

2309895,81

2309906,45

Метод определения координат характерной точки

Y

4

Метод спутниковых геодезических измерений (определений)

Метод спутниковых геодезических измерений (определений)

Метод спутниковых геодезических измерений (определений)

Метод спутниковых геодезических измерений (определений)

Метод спутниковых геодезических измерений (определений)

Средняя квадратическая погрешность положения характерной точки (M), м

5

0.10

0.10

0.10

0.10

0.10



Сообщение о возможном установлении публичного сервитута с целью размещения объектов электросетевого хозяйства сроком на 49 лет

Администрация Угловского городского поселения Окуловского муниципального района Новгородской области, в соответствии со статьёй 39.42 Земельного кодекса Российской Федерации, информирует об установлении публичного сервитута с целью размещения объекта электросетевого хозяйства сроком на 49 лет по ходатайству ПАО «Россети Северо-Запад» в отношении земельного участка, расположенного:

Российская Федерация, Новгородская область, Окуловский муниципальный район, Угловское городское поселение, д. Куракино, в кадастровом квартале 53:12:1023001 (часть земельного участка, общей площадью 456 кв.м).

Ознакомиться с ходатайством об установлении публичного сервитута и описанием местоположения границ публичного сервитута можно в Администрации Угловского городского поселения по адресу: Новгородская область, Окуловский район, р.п.Угловка, ул.Центральная, д.9, контактный телефон (81657) 26-298, по рабочим дням с 08.30 до 17.30, перерыв на обед с 13.00 до 14.00.

Правообладатели земельных участков, в отношении которых испрашивается публичный сервитут, если их права (обременения права) не зарегистрированы в Едином государственном реестре недвижимости, могут обратиться с заявлением об учете их прав на земельные участки с приложением копий документов, подтверждающих эти права в Администрацию Угловского городского поселения в рабочие дни с 8.30 до 13.00 и с 14.00 до 17.30 ч., по адресу: Российская Федерация, Новгородская область, Окуловский район, р.п.Угловка, ул.Центральная, д.9, контактный телефон (81657) 26-298. Последний день подачи заявления 18 января 2022 года.

Приложение: схема границ публичного сервитута.

Глава Угловского городского поселения А.В. Стекольников

ПЕРЕЧЕНЬ КООРДИНАТ ХАРАКТЕРНЫХ ТОЧЕК ГРАНИЦ ПУБЛИЧНОГО СЕРВИТУТА

(наименование объекта, местоположение границ которого описано (далее - объект)

Местоположение публичного сервитута: Новгородская область, Окуловский район, д. Куракино

Система координат: МСК-53, 2 зона

Площадь публичного

Координаты, м

**Метод определения
координат характерной
точки**

**Средняя квадратическая
погрешность положения
характерной точки (М),
м**

сервитута: 456 кв.м

**Обозначение
характерных точек**

границ

X

Y

1

2

3

4

5

1

558485,10

2306585,24

Метод спутниковых
геодезических
измерений
(определений)

0.10

2

558469,63

2306600,17

Метод спутниковых
геодезических
измерений
(определений)

0.10

3

558454,91

2306584,92

Метод спутниковых
геодезических
измерений
(определений)

0.10

4

558470,38

2306569,99

Метод спутниковых
геодезических
измерений
(определений)

0.10

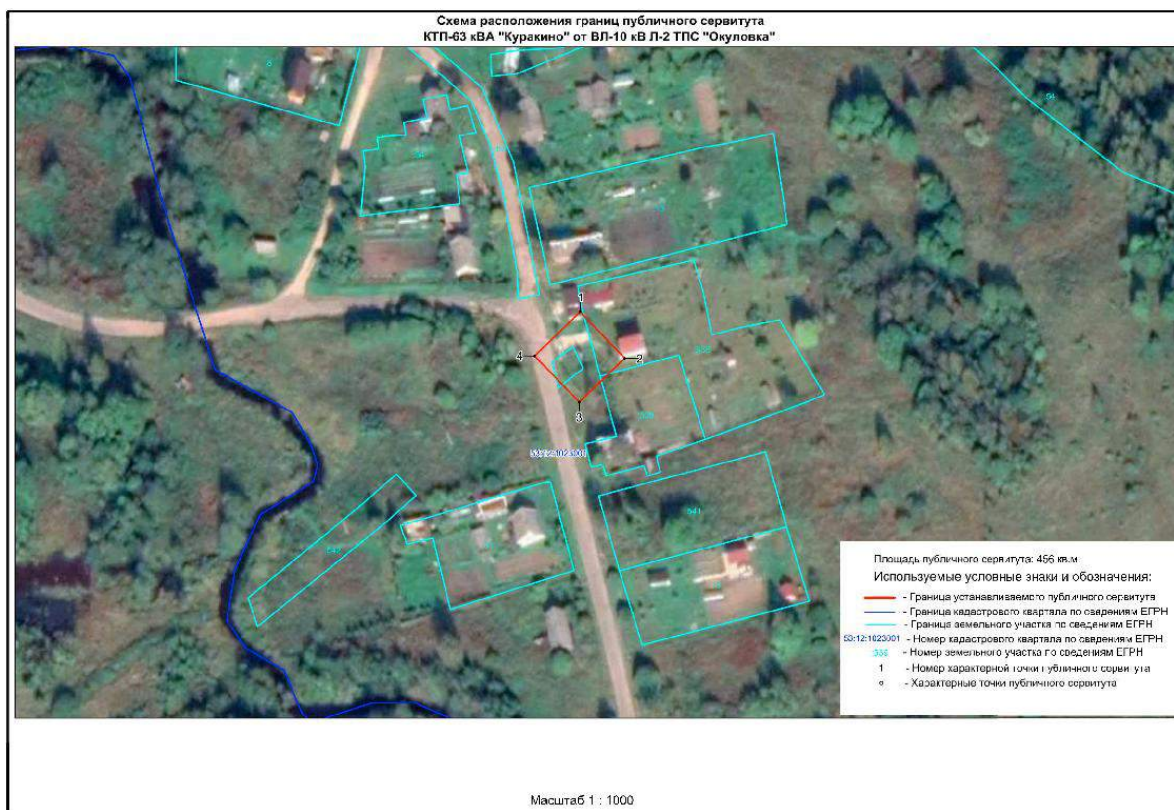
1

558485,10

2306585,24

Метод спутниковых
геодезических
измерений
(определений)

0.10



Сообщение о возможном установлении публичного сервитута с целью размещения объектов электросетевого хозяйства сроком на 49 лет

Администрация Угловского городского поселения Окуловского муниципального района Новгородской области, в соответствии со статьёй 39.42 Земельного кодекса Российской Федерации, информирует об установлении публичного сервитута с целью размещения объекта электросетевого хозяйства сроком на 49 лет по ходатайству ПАО «Россети Северо-Запад» в отношении земельного участка, расположенного:

Российская Федерация, Новгородская область, Окуловский муниципальный район, Угловское городское поселение, д. Лунино, в кадастровом квартале 53:12:1011001 (часть земельного участка, общей площадью 454 кв.м).

Ознакомиться с ходатайством об установлении публичного сервитута и описанием местоположения границ публичного сервитута можно в Администрации Угловского городского поселения по адресу: Новгородская область, Окуловский район, р.п.Угловка, ул.Центральная, д.9, контактный телефон (81657) 26-298, по рабочим дням с 08.30 до 17.30, перерыв на обед с 13.00 до 14.00.

Правообладатели земельных участков, в отношении которых испрашивается публичный сервитут, если их права (обременения права) не зарегистрированы в Едином государственном реестре недвижимости, могут обратиться с заявлением об учете их прав на земельные участки с приложением копий документов, подтверждающих эти права в Администрацию Угловского городского поселения в рабочие дни с 8.30 до 13.00 и с 14.00 до 17.30 ч., по адресу: Российская Федерация, Новгородская область, Окуловский район, р.п.Угловка, ул.Центральная, д.9, контактный телефон (81657) 26-298. Последний день подачи заявления 18 января 2022 года.

Приложение: схема границ публичного сервитута.

Глава Угловского городского поселения А.В. Стекольников

ПЕРЕЧЕНЬ КООРДИНАТ ХАРАКТЕРНЫХ ТОЧЕК ГРАНИЦ ПУБЛИЧНОГО СЕРВИТУТА

(наименование объекта, местоположение границ которого описано (далее - объект)

Местоположение публичного сервитута: Новгородская область, Окуловский район

Система координат: МСК-53, 2 зона

Площадь публичного

Координаты, м

Метод определения
координат характерной
точки

Средняя квадратическая
погрешность положения
характерной точки (М),
м

сервитута: 454 кв.м

Обозначение
характерных точек

границ

Х

У

1

2

3

4

5

1

562085,45

2310804,53

Метод спутниковых
геодезических
измерений
(определений)

0.10

2

562067,34

2310815,36

Метод спутниковых
геодезических
измерений
(определений)

0.10

3

562056,30

2310796,91

Метод спутниковых
геодезических
измерений
(определений)

0.10

4

562074,41

2310786,08

Метод спутниковых
геодезических
измерений
(определений)

0.10

1

562085,45

2310804,53

Метод спутниковых
геодезических
измерений
(определений)

0.10



Сообщение о возможном установлении публичного сервитута с целью размещения объектов электросетевого хозяйства сроком на 49 лет

Администрация Угловского городского поселения Окуловского муниципального района Новгородской области, в соответствии со статьёй 39.42 Земельного кодекса Российской Федерации, информирует об установлении публичного сервитута с целью размещения объекта электросетевого хозяйства сроком на 49 лет по ходатайству ПАО «Россети Северо-Запад» в отношении земельного участка, расположенного:

Российская Федерация, Новгородская область, Окуловский муниципальный район, Угловское городское поселение, д. Малая Крестовая, в кадастровом квартале 53:12:0815001 (часть земельного участка, общей площадью 456 кв.м).

Ознакомиться с ходатайством об установлении публичного сервитута и описанием местоположения границ публичного сервитута можно в Администрации Угловского городского поселения по адресу: Новгородская область, Окуловский район, р.п.Угловка, ул.Центральная, д.9, контактный телефон (81657) 26-298, по рабочим дням с 08.30 до 17.30, перерыв на обед с 13.00 до 14.00.

Правообладатели земельных участков, в отношении которых испрашивается публичный сервитут, если их права (обременения права) не зарегистрированы в Едином государственном реестре недвижимости, могут обратиться с заявлением об учете их прав на земельные участки с приложением копий документов, подтверждающих эти права в Администрацию Угловского городского поселения в рабочие дни с 8.30 до 13.00 и с 14.00 до 17.30 ч., по адресу: Российская Федерация, Новгородская область, Окуловский район, р.п.Угловка, ул.Центральная, д.9, контактный телефон (81657) 26-298. Последний день подачи заявления 18 января 2022 года.

Приложение: схема границ публичного сервитута.

Глава Угловского городского поселения А.В. Стекольников

ПЕРЕЧЕНЬ КООРДИНАТ ХАРАКТЕРНЫХ ТОЧЕК ГРАНИЦ ПУБЛИЧНОГО СЕРВИТУТА

(наименование объекта, местоположение границ которого описано (далее - объект)


Местоположение публичного сервитута: Новгородская область, Окуловский район, д. Малая Крестовая

Система координат: МСК-53, 2 зона

Площадь публичного сервитута: 456 кв.м

Обозначение характерных точек границ

Х	Координаты, м		У	Метод определения координат характерной точки	Средняя квадратическая погрешность положения характерной точки (Мт), м
	1	2			
1	536074,86	2303048,36		Метод спутниковых геодезических измерений (определений)	0.10
2	536085,14	2303067,01		Метод спутниковых геодезических измерений (определений)	0.10
3	536066,58	2303077,42		Метод спутниковых геодезических измерений (определений)	0.10
4	536056,02	2303058,97		Метод спутниковых геодезических измерений	0.10



**Сообщение о возможном установлении
 публичного сервитута с целью
 размещения объектов электросетевого
 хозяйства сроком на 49 лет**

Администрация Угловского городского поселения Окуловского муниципального района Новгородской области, в соответствии со статьёй 39.42 Земельного кодекса Российской Федерации, информирует об установлении публичного сервитута с целью размещения объекта электросетевого хозяйства сроком на 49 лет по ходатайству ПАО «Россети Северо-Запад» в отношении земельного участка, расположенного:

Российская Федерация, Новгородская область, Окуловский муниципальный район, Угловское городское поселение, д. Озерки, в кадастровом квартале 53:12:1022001 (часть земельного участка, общей площадью 469 кв.м).

Ознакомиться с ходатайством об установлении публичного сервитута и описанием местоположения границ публичного сервитута можно в Администрации Угловского городского поселения по адресу: Новгородская область, Окуловский район, р.п.Угловка, ул.Центральная, д.9, контактный телефон (81657) 26-298, по рабочим дням с 08.30 до 17.30, перерыв на обед с 13.00 до 14.00.

Правообладатели земельных участков, в отношении которых испрашивается публичный сервитут, если их права (обременения права) не зарегистрированы в Едином государственном реестре недвижимости, могут обратиться с заявлением об учете их прав на земельные участки с приложением копий документов, подтверждающих эти права в Администрацию Угловского городского поселения в рабочие дни с 8.30 до 13.00 и с 14.00 до 17.30 ч., по адресу: Российская Федерация, Новгородская область, Окуловский район, р.п.Угловка, ул.Центральная, д.9, контактный телефон (81657) 26-298. Последний день подачи заявления 18 января 2022 года.

Приложение: схема границ публичного сервитута.

ПЕРЕЧЕНЬ КООРДИНАТ ХАРАКТЕРНЫХ ТОЧЕК ГРАНИЦ ПУБЛИЧНОГО СЕРВИТУТА

(наименование объекта, местоположение границ которого описано (далее - объект)

Местоположение публичного сервитута: Новгородская область, Окуловский район, д. Озерки

Система координат: МСК-53, 2 зона

Площадь публичного сервитута: 469 кв.м

Обозначение
характерных точек
границ

X	Координаты, м		Метод определения координат характерной точки	Средняя квадратическая погрешность положения характерной точки (M), м
	1	2		
1	558190,73	2305118,90	Метод спутниковых геодезических измерений (определений)	0.10
2	558173,07	2305131,85		
3	558160,42	2305114,59		
4	558178,08	2305101,64		
1	558190,73	2305118,90		



**Сообщение о возможном установлении
публичного сервитута с целью
размещения объектов электросетевого
хозяйства сроком на 49 лет**

Администрация Угловского городского поселения Окуловского муниципального района Новгородской области, в соответствии со статьёй 39.42 Земельного кодекса Российской Федерации, информирует об установлении публичного сервитута с целью размещения объекта электросетевого хозяйства сроком на 49 лет по ходатайству ПАО «Россети Северо-Запад» в отношении земельного участка, расположенного:

Российская Федерация, Новгородская область, Окуловский муниципальный район, Угловское городское поселение, д. Озерки, в кадастровом квартале 53:12:1022001 (часть земельного участка, общей площадью 526 кв.м).

Ознакомиться с ходатайством об установлении публичного сервитута и описанием местоположения границ публичного сервитута можно в Администрации Угловского городского поселения по адресу: Новгородская область, Окуловский район, р.п.Угловка, ул.Центральная, д.9, контактный телефон (81657) 26-298, по рабочим дням с 08.30 до 17.30, перерыв на обед с 13.00 до 14.00.

Правообладатели земельных участков, в отношении которых испрашивается публичный сервитут, если их права (обременения права) не зарегистрированы в Едином государственном реестре недвижимости, могут обратиться с заявлением об учете их прав на земельные участки с приложением копий документов, подтверждающих эти права в Администрацию Угловского городского поселения в рабочие дни с 8.30 до 13.00 и с 14.00 до 17.30 ч., по адресу: Российская Федерация, Новгородская область, Окуловский район, р.п.Угловка, ул.Центральная, д.9, контактный телефон (81657) 26-298. Последний день подачи заявления 18 января 2022 года.

Приложение: схема границ публичного сервитута

ПЕРЕЧЕНЬ КООРДИНАТ ХАРАКТЕРНЫХ ТОЧЕК ГРАНИЦ ПУБЛИЧНОГО СЕРВИТУТА

(наименование объекта, местоположение границ которого описано (далее - объект)

Местоположение публичного сервитута: Новгородская область, Окуловский район, д. Озерки

Система координат: МСК-53, 2 зона

Площадь публичного сервитута: 526 кв.м

Обозначение характерных точек

границ

X

1

1

2

3

4

1

Координаты, м

2

558853,61

558849,27

558826,22

558830,56

558853,61

3

2305459,07

2305481,04

2305476,48

2305454,51

2305459,07

Метод определения координат характерной точки

Y

4

Метод спутниковых геодезических измерений (определений)

Метод спутниковых геодезических измерений (определений)

Метод спутниковых геодезических измерений (определений)

Метод спутниковых геодезических измерений (определений)

Метод спутниковых геодезических измерений (определений)

Средняя квадратическая погрешность положения характерной точки (M), м

5

0.10

0.10

0.10

0.10

0.10



Сообщение о возможном установлении публичного сервитута с целью размещения объектов электросетевого хозяйства сроком на 49 лет

Администрация Угловского городского поселения Окуловского муниципального района Новгородской области, в соответствии со статьёй 39.42 Земельного кодекса Российской Федерации, информирует об установлении публичного сервитута с целью размещения объекта электросетевого хозяйства сроком на 49 лет по ходатайству ПАО «Россети Северо-Запад» в отношении земельного участка, расположенного:

Российская Федерация, Новгородская область, Окуловский муниципальный район, Угловское городское поселение, п. Первомайский, в кадастровом квартале 53:12:0716002 (часть земельного участка, общей площадью 457 кв.м).

Ознакомиться с ходатайством об установлении публичного сервитута и описанием местоположения границ публичного сервитута можно в Администрации Угловского городского поселения по адресу: Новгородская область, Окуловский район, р.п.Угловка, ул.Центральная, д.9, контактный телефон (81657) 26-298, по рабочим дням с 08.30 до 17.30, перерыв на обед с 13.00 до 14.00.

Правообладатели земельных участков, в отношении которых испрашивается публичный сервитут, если их права (обременения права) не зарегистрированы в Едином государственном реестре недвижимости, могут обратиться с заявлением об учете их прав на земельные участки с приложением копий документов, подтверждающих эти права в Администрацию Угловского городского поселения в рабочие дни с 8.30 до 13.00 и с 14.00 до 17.30 ч., по адресу: Российская Федерация, Новгородская область, Окуловский район, р.п.Угловка, ул.Центральная, д.9, контактный телефон (81657) 26-298. Последний день подачи заявления 18 января 2022 года.

Приложение: схема границ публичного сервитута.

Глава Угловского городского поселения А.В. Стекольников

ПЕРЕЧЕНЬ КООРДИНАТ ХАРАКТЕРНЫХ ТОЧЕК ГРАНИЦ ПУБЛИЧНОГО СЕРВИТУТА

(наименование объекта, местоположение границ которого описано (далее - объект)

Местоположение публичного сервитута: Новгородская область, Окуловский район, п. Первомайский

Система координат: МСК-53, 2 зона

Площадь публичного сервитута: 457 кв.м

Обозначение
характерных точек
границ

X

1

1

2

3

4

1

Координаты, м

2

539254,67

539252,55

539231,34

539233,45

539254,67

3

2313802,13

2313823,49

2313821,38

2313800,04

2313802,13

Y

4

Метод спутниковых
геодезических
измерений
(определений)

Метод спутниковых
геодезических
измерений
(определений)

Метод спутниковых
геодезических
измерений
(определений)

Метод спутниковых
геодезических
измерений
(определений)

Метод спутниковых
геодезических
измерений
(определений)

**Средняя квадратическая
погрешность положения
характерной точки (M_t),
м**

5

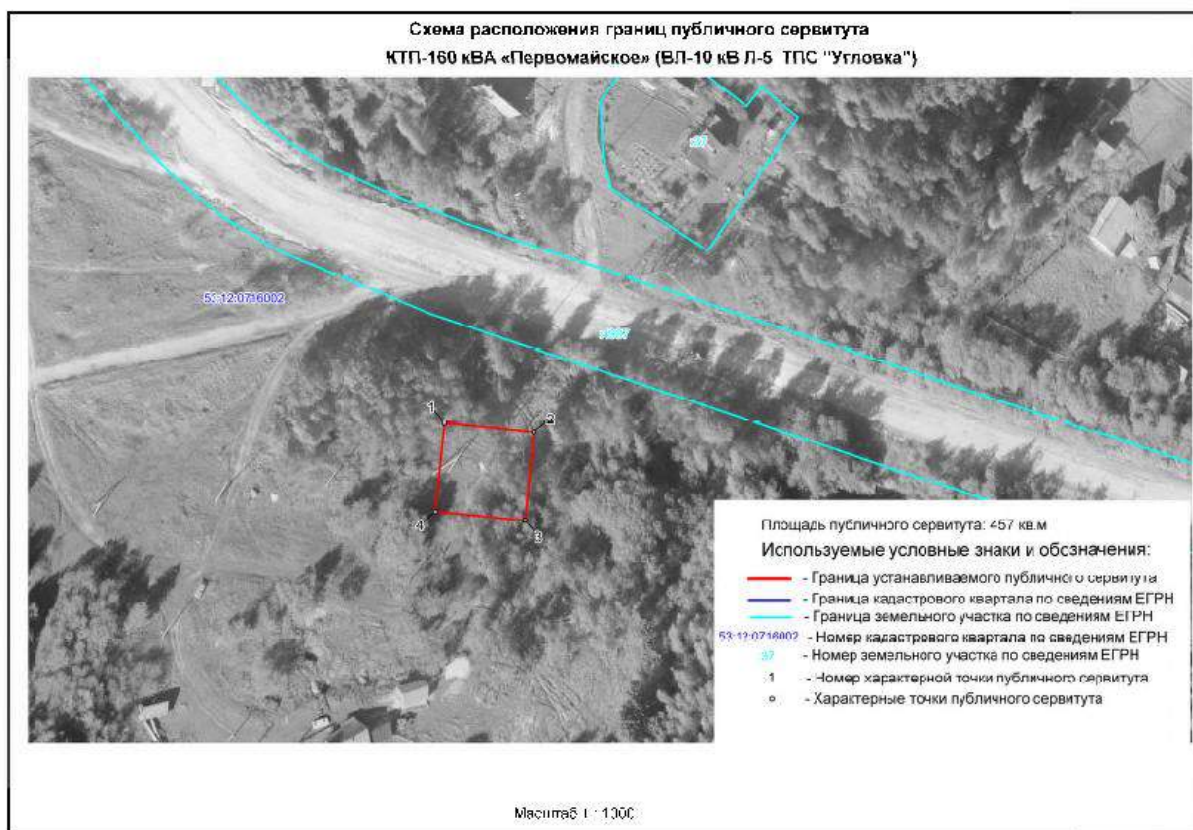
0.10

0.10

0.10

0.10

0.10



Сообщение о возможном установлении публичного сервитута с целью размещения объектов электросетевого хозяйства сроком на 49 лет

Администрация Угловского городского поселения Окуловского муниципального района Новгородской области, в соответствии со статьёй 39.42 Земельного кодекса Российской Федерации, информирует об установлении публичного сервитута с целью размещения объекта электросетевого хозяйства сроком на 49 лет по ходатайству ПАО «Россети Северо-Запад» в отношении земельного участка, расположенного:

Российская Федерация, Новгородская область, Окуловский муниципальный район, Угловское городское поселение, д. Сменово, в кадастровом квартале 53:12:1007001 (часть земельного участка, общей площадью 446 кв.м).

Ознакомиться с ходатайством об установлении публичного сервитута и описанием местоположения границ публичного сервитута можно в Администрации Угловского городского поселения по адресу: Новгородская область, Окуловский район, р.п.Угловка, ул.Центральная, д.9, контактный телефон (81657) 26-298, по рабочим дням с 08.30 до 17.30, перерыв на обед с 13.00 до 14.00.

Правообладатели земельных участков, в отношении которых испрашивается публичный сервитут, если их права (обременения права) не зарегистрированы в Едином государственном реестре недвижимости, могут обратиться с заявлением об учете их прав на земельные участки с приложением копий документов, подтверждающих эти права в Администрацию Угловского городского поселения в рабочие дни с 8.30 до 13.00 и с 14.00 до 17.30 ч., по адресу: Российская Федерация, Новгородская область, Окуловский район, р.п.Угловка, ул.Центральная, д.9, контактный телефон (81657) 26-298. Последний день подачи заявления 18 января 2022 года.

Приложение: схема границ публичного сервитута.

Глава Угловского городского поселения А.В. Стекольников

ПЕРЕЧЕНЬ КООРДИНАТ ХАРАКТЕРНЫХ ТОЧЕК ГРАНИЦ ПУБЛИЧНОГО СЕРВИТУТА

(наименование объекта, местоположение границ которого описано (далее - объект)

Местоположение публичного сервитута: Новгородская область, Окуловский район, д. Сменово

Система координат: МСК-53, 2 зона

Площадь публичного сервитута: 446 кв.м

**Обозначение
характерных точек
границ**

Координаты, м

**Метод определения
координат характерной
точки**

**Средняя квадратическая
погрешность положения
характерной точки (М),
м**

Х	У			
1	2	3	4	5
1	562309,87	2310126,74	Метод спутниковых геодезических измерений (определений)	0.10
2	562292,38	2310138,85	Метод спутниковых геодезических измерений (определений)	0.10
3	562280,20	2310121,76	Метод спутниковых геодезических измерений (определений)	0.10
4	562297,69	2310109,65	Метод спутниковых геодезических измерений (определений)	0.10
1	562309,87	2310126,74	Метод спутниковых геодезических измерений (определений)	0.10



Сообщение о возможном установлении публичного сервитута с целью размещения объектов электросетевого хозяйства сроком на 49 лет

Администрация Угловского городского поселения Окуловского муниципального района Новгородской области, в соответствии со статьёй 39.42 Земельного кодекса Российской Федерации, информирует об установлении публичного сервитута с целью размещения объекта электросетевого хозяйства сроком на 49 лет по ходатайству ПАО «Россети Северо-Запад» в отношении земельного участка, расположенного:

Российская Федерация, Новгородская область, Окуловский муниципальный район, Угловское городское поселение, д. Сосницы, в кадастровом квартале 53:12:1024002 (часть земельного участка, общей площадью 436 кв.м).

Ознакомиться с ходатайством об установлении публичного сервитута и описанием местоположения границ публичного сервитута можно в Администрации Угловского городского поселения по адресу: Новгородская область, Окуловский район, р.п.Угловка, ул.Центральная, д.9, контактный телефон (81657) 26-298, по рабочим дням с 08.30 до 17.30, перерыв на обед с 13.00 до 14.00.

Правообладатели земельных участков, в отношении которых испрашивается публичный сервитут, если их права (обременения права) не зарегистрированы в Едином государственном реестре недвижимости, могут обратиться с заявлением об учете их прав на земельные участки с приложением копий документов, подтверждающих эти права в Администрацию Угловского городского поселения в рабочие дни с 8.30 до 13.00 и с 14.00 до 17.30 ч., по адресу: Российская Федерация, Новгородская область, Окуловский район, р.п.Угловка, ул.Центральная, д.9, контактный телефон (81657) 26-298. Последний день подачи заявления 18 января 2022 года.

Приложение: схема границ публичного сервитута

ПЕРЕЧЕНЬ КООРДИНАТ ХАРАКТЕРНЫХ ТОЧЕК ГРАНИЦ ПУБЛИЧНОГО СЕРВИТУТА

(наименование объекта, местоположение границ которого описано (далее - объект)

Местоположение публичного сервитута: Новгородская область, Окуловский район, д. Сосницы

Система координат: МСК-53, 2 зона

Площадь публичного сервитута: 436 кв.м

**Обозначение
характерных точек
границ**

Координаты, м

**Метод определения
координат характерной
точки**

**Средняя квадратическая
погрешность положения
характерной точки (М),
м**

Х	2	3	У	4	5
1					
1	556831,27	2304978,47		Метод спутниковых геодезических измерений (определений)	0.10
2	556833,18	2304999,26		Метод спутниковых геодезических измерений (определений)	0.10
3	556812,36	2305001,14		Метод спутниковых геодезических измерений (определений)	0.10
4	556810,45	2304980,35		Метод спутниковых геодезических измерений (определений)	0.10
1	556831,27	2304978,47		Метод спутниковых геодезических измерений (определений)	0.10



Сообщение о возможном установлении публичного сервитута с целью размещения объектов электросетевого хозяйства сроком на 49 лет

Администрация Угловского городского поселения Окуловского муниципального района Новгородской области, в соответствии со статьей 39.42 Земельного кодекса Российской Федерации, информирует об установлении публичного сервитута с целью размещения объекта электросетевого хозяйства сроком на 49 лет по ходатайству ПАО «Россети Северо-Запад» в отношении земельного участка, расположенного:

Российская Федерация, Новгородская область, Окуловский муниципальный район, Угловское городское поселение, д. Стегнуво, в кадастровом квартале 53:12:0804001 (часть земельного участка, общей площадью 455 кв.м).

Ознакомиться с ходатайством об установлении публичного сервитута и описанием местоположения границ публичного сервитута можно в Администрации Угловского городского поселения по адресу: Новгородская область, Окуловский район, р.п.Угловка, ул.Центральная, д.9, контактный телефон (81657) 26-298, по рабочим дням с 08.30 до 17.30, перерыв на обед с 13.00 до 14.00.

Правообладатели земельных участков, в отношении которых испрашивается публичный сервитут, если их права (обременения права) не зарегистрированы в Едином государственном реестре недвижимости, могут обратиться с заявлением об учете их прав на земельные участки с приложением копий документов, подтверждающих эти права в Администрацию Угловского городского поселения в рабочие дни с 8.30 до 13.00 и с 14.00 до 17.30 ч., по адресу: Российская Федерация, Новгородская область, Окуловский район, р.п.Угловка, ул.Центральная, д.9, контактный телефон (81657) 26-298. Последний день подачи заявления 18 января 2022 года.

Приложение: схема границ публичного сервитута.

Глава Угловского городского поселения А.В. Стекольников

ПЕРЕЧЕНЬ КООРДИНАТ ХАРАКТЕРНЫХ ТОЧЕК ГРАНИЦ ПУБЛИЧНОГО СЕРВИТУТА

(наименование объекта, местоположение границ которого описано (далее - объект)

Местоположение публичного сервитута: Новгородская область, Окуловский район, д. Стегнуво

Система координат: МСК-53, 2 зона

Площадь публичного сервитута: 455 кв.м

Обозначение
характерных точек
границ

Координаты, м

Метод определения
координат характерной
точки

Средняя квадратическая
погрешность положения
характерной точки (М),
м

Х	2	3	У	5
1	542352,09	2308266,46	Метод спутниковых геодезических измерений (определений)	0.10
2	542358,06	2308286,77	Метод спутниковых геодезических измерений (определений)	0.10
3	542337,55	2308293,00	Метод спутниковых геодезических измерений (определений)	0.10
4	542331,58	2308272,53	Метод спутниковых геодезических измерений (определений)	0.10
1	542352,09	2308266,46	Метод спутниковых геодезических измерений (определений)	0.10



Сообщение о возможном установлении публичного сервитута с целью размещения объектов электросетевого хозяйства сроком на 49 лет

Администрация Угловского городского поселения Окуловского муниципального района Новгородской области, в соответствии со статьёй 39.42 Земельного кодекса Российской Федерации, информирует об установлении публичного сервитута с целью размещения объекта электросетевого хозяйства сроком на 49 лет по ходатайству ПАО «Россети Северо-Запад» в отношении земельного участка, расположенного:

Российская Федерация, Новгородская область, Окуловский муниципальный район, Угловское городское поселение, д. Иногоща, в кадастровом квартале 53:12:1035003 (часть земельного участка, общей площадью 27623 кв.м).

Ознакомиться с ходатайством об установлении публичного сервитута и описанием местоположения границ публичного сервитута можно в Администрации Угловского городского поселения по адресу: Новгородская область, Окуловский район, р.п.Угловка, ул.Центральная, д.9, контактный телефон (81657) 26-298, по рабочим дням с 08.30 до 17.30, перерыв на обед с 13.00 до 14.00.

Правообладатели земельных участков, в отношении которых испрашивается публичный сервитут, если их права (обременения права) не зарегистрированы в Едином государственном реестре недвижимости, могут обратиться с заявлением об учете их прав на земельные участки с приложением копий документов, подтверждающих эти права в Администрацию Угловского городского поселения в рабочие дни с 8.30 до 13.00 и с 14.00 до 17.30 ч., по адресу: Российская Федерация, Новгородская область, Окуловский район, р.п.Угловка, ул.Центральная, д.9, контактный телефон (81657) 26-298. Последний день подачи заявления 18 января 2022 года.

Приложение: схема границ публичного сервитута

**ПЕРЕЧЕНЬ КООРДИНАТ ХАРАКТЕРНЫХ ТОЧЕК ГРАНИЦ ПУБЛИЧНОГО СЕРВИТУТА
ВЛ-10 кВ Л-5 ТПС «Угловка» (отпайка до КТП - 10/0,4 кВ «Иногоща-3»)**

(наименование объекта, местоположение границ которого описано (далее - объект)

Местоположение публичного сервитута: Новгородская область, Окуловский район, Угловское городское поселение

Система координат: МСК-53, 2 зона

Площадь публичного сервитута: 27623 кв.м

**Обозначение
характерных точек
границ**

Координаты, м

**Метод определения
координат характерной
точки**

**Средняя квадратическая
погрешность положения
характерной точки (Мг),
м**

Х	У			
1	2	3	4	5
1	553630.91	2308870.92	Метод спутниковых геодезических измерений (определений)	0.10
2	553626.94	2308875.28	Метод спутниковых геодезических измерений (определений)	0.10
3	553588.92	2308910.75	Метод спутниковых геодезических измерений (определений)	0.10
4	553556.67	2308940.47	Метод спутниковых геодезических измерений (определений)	0.10
5	553522.70	2308971.68	Метод спутниковых геодезических измерений (определений)	0.10
6	553489.82	2309001.29	Метод спутниковых геодезических измерений (определений)	0.10
7	553447.77	2309084.10	Метод спутниковых геодезических измерений (определений)	0.10
8	553419.52	2309139.65	Метод спутниковых геодезических измерений (определений)	0.10
9	553388.37	2309200.92	Метод спутниковых геодезических измерений (определений)	0.10
10	553363.86	2309248.65	Метод спутниковых геодезических измерений (определений)	0.10
11	553342.23	2309290.68	Метод спутниковых геодезических измерений (определений)	0.10
12	553361.77	2309335.98	Метод спутниковых геодезических измерений (определений)	0.10

13	553386.62	2309395.56	измерений (определений) Метод спутниковых геодезических измерений	0.10
14	553413.49	2309459.71	(определений) Метод спутниковых геодезических измерений	0.10
15	553418.96	2309518.62	(определений) Метод спутниковых геодезических измерений	0.10
16	553424.11	2309573.37	(определений) Метод спутниковых геодезических измерений	0.10
17	553429.43	2309631.01	(определений) Метод спутниковых геодезических измерений	0.10
18	553387.35	2309686.45	(определений) Метод спутниковых геодезических измерений	0.10
19	553352.20	2309733.28	(определений) Метод спутниковых геодезических измерений	0.10
20	553314.24	2309783.86	(определений) Метод спутниковых геодезических измерений	0.10
21	553276.35	2309834.52	(определений) Метод спутниковых геодезических измерений	0.10
22	553239.26	2309883.96	(определений) Метод спутниковых геодезических измерений	0.10
23	553213.66	2309930.16	(определений) Метод спутниковых геодезических измерений	0.10
24	553186.61	2309978.33	(определений) Метод спутниковых геодезических измерений	0.10
25	553178.44	2309992.01	(определений) Метод спутниковых геодезических измерений	0.10
26	553160.37	2309981.31	(определений) Метод спутниковых геодезических измерений	0.10
27	553168.47	2309967.73	(определений) Метод спутниковых геодезических измерений	0.10
28	553195.32	2309919.92	(определений) Метод спутниковых	0.10

29	553221.60	2309872.52	геодезических измерений (определений) Метод спутниковых геодезических измерений (определений)	0.10
30	553259.55	2309821.94	Метод спутниковых геодезических измерений (определений)	0.10
31	553297.44	2309771.26	Метод спутниковых геодезических измерений (определений)	0.10
32	553335.40	2309720.68	Метод спутниковых геодезических измерений (определений)	0.10
33	553370.59	2309673.79	Метод спутниковых геодезических измерений (определений)	0.10
34	553407.77	2309624.81	Метод спутниковых геодезических измерений (определений)	0.10
35	553403.21	2309575.31	Метод спутниковых геодезических измерений (определений)	0.10
36	553398.06	2309520.58	Метод спутниковых геодезических измерений (определений)	0.10
37	553392.87	2309464.85	Метод спутниковых геодезических измерений (определений)	0.10
38	553367.24	2309403.66	Метод спутниковых геодезических измерений (определений)	0.10
39	553342.43	2309344.18	Метод спутниковых геодезических измерений (определений)	0.10
40	553319.01	2309289.88	Метод спутниковых геодезических измерений (определений)	0.10
41	553345.18	2309239.05	Метод спутниковых геодезических измерений (определений)	0.10
42	553369.67	2309191.36	Метод спутниковых геодезических измерений (определений)	0.10



Сообщение о возможном установлении публичного сервитута с целью размещения объектов электросетевого хозяйства сроком на 49 лет

Администрация Угловского городского поселения Окуловского муниципального района Новгородской области, в соответствии со статьёй 39.42 Земельного кодекса Российской Федерации, информирует об установлении публичного сервитута с целью размещения объекта электросетевого хозяйства сроком на 49 лет по ходатайству ПАО «Россети Северо-Запад» в отношении земельного участка, расположенного:

Российская Федерация, Новгородская область, Окуловский муниципальный район, Угловское городское поселение, д. Шуя, в кадастровом квартале 53:12:1045001 (часть земельного участка, общей площадью 454 кв.м).

Ознакомиться с ходатайством об установлении публичного сервитута и описанием местоположения границ публичного сервитута можно в Администрации Угловского городского поселения по адресу: Новгородская область, Окуловский район, р.п.Угловка, ул.Центральная, д.9, контактный телефон (81657) 26-298, по рабочим дням с 08.30 до 17.30, перерыв на обед с 13.00 до 14.00.

Правообладатели земельных участков, в отношении которых испрашивается публичный сервитут, если их права (обременения права) не зарегистрированы в Едином государственном реестре недвижимости, могут

обратиться с заявлением об учете их прав на земельные участки с приложением копий документов, подтверждающих эти права в Администрацию Угловского городского поселения в рабочие дни с 8.30 до 13.00 и с 14.00 до 17.30 ч., по адресу: Российская Федерация, Новгородская область, Окуловский район, р.п.Угловка, ул.Центральная, д.9, контактный телефон (81657) 26-298. Последний день подачи заявления 18 января 2022 года.

Приложение: схема границ публичного сервитута.

Глава Угловского городского поселения А.В. Стекольников

ПЕРЕЧЕНЬ КООРДИНАТ ХАРАКТЕРНЫХ ТОЧЕК ГРАНИЦ ПУБЛИЧНОГО СЕРВИТУТА

(наименование объекта, местоположение границ которого описано (далее - объект)

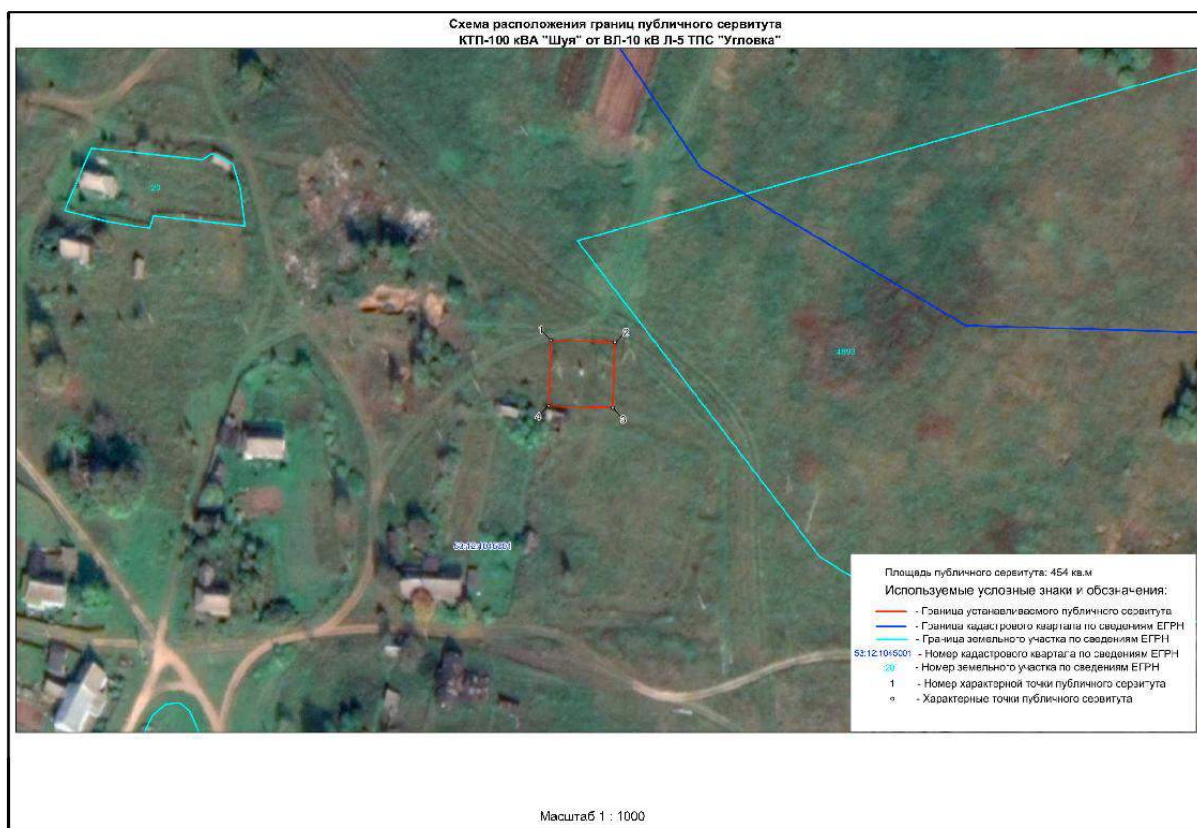
Местоположение публичного сервитута: Новгородская область, Окуловский район, д. Шуя

Система координат: МСК-53, 2 зона

Площадь публичного сервитута: 454 кв.м

Обозначение характерных точек границ

Х	Координаты, м		Метод определения координат характерной точки	Средняя квадратическая погрешность положения характерной точки (Mt), м
	2	3		
1	2	3	4	5
1	549732.78	2311012.20	Метод спутниковых геодезических измерений (определений)	0.10
2	549732.11	2311033.24	Метод спутниковых геодезических измерений (определений)	0.10
3	549710.57	2311032.55	Метод спутниковых геодезических измерений (определений)	0.10
4	549711.24	2311011.51	Метод спутниковых геодезических измерений (определений)	0.10
1	549732.78	2311012.20	Метод спутниковых геодезических измерений (определений)	0.10



Сообщение о возможном установлении публичного сервитута с целью размещения объектов электросетевого хозяйства сроком на 49 лет

Администрация Угловского городского поселения Окуловского муниципального района Новгородской области, в соответствии со статьёй 39.42 Земельного кодекса Российской Федерации, информирует об установлении публичного сервитута с целью размещения объекта электросетевого хозяйства сроком на 49 лет по ходатайству ПАО «Россети Северо-Запад» в отношении земельного участка, расположенного:

Российская Федерация, Новгородская область, Окуловский муниципальный район, Угловское городское поселение, д. Яблоновка, в кадастровом квартале 53:12:0205001 (часть земельного участка, общей площадью 464 кв.м).

Ознакомиться с ходатайством об установлении публичного сервитута и описанием местоположения границ публичного сервитута можно в Администрации Угловского городского поселения по адресу: Новгородская область, Окуловский район, р.п.Угловка, ул.Центральная, д.9, контактный телефон (81657) 26-298, по рабочим дням с 08.30 до 17.30, перерыв на обед с 13.00 до 14.00.

Правообладатели земельных участков, в отношении которых испрашивается публичный сервитут, если их права (обременения права) не зарегистрированы в Едином государственном реестре недвижимости, могут обратиться с заявлением об учете их прав на земельные участки с приложением копий документов, подтверждающих эти права в Администрацию Угловского городского поселения в рабочие дни с 8.30 до 13.00 и с 14.00 до 17.30 ч., по адресу: Российская Федерация, Новгородская область, Окуловский район, р.п.Угловка, ул.Центральная, д.9, контактный телефон (81657) 26-298. Последний день подачи заявления 18 января 2022 года.

Приложение: схема границ публичного сервитута.

Глава Угловского городского поселения А.В. Стекольников

ПЕРЕЧЕНЬ КООРДИНАТ ХАРАКТЕРНЫХ ТОЧЕК ГРАНИЦ ПУБЛИЧНОГО СЕРВИТУТА

(наименование объекта, местоположение границ которого описано (далее - объект)

Местоположение публичного сервитута: Новгородская область, Окуловский район, ж/д ст. Яблонька

Система координат: МСК-53, 2 зона

Площадь публичного сервитута: 464 кв.м

**Обозначение
характерных точек
границ**

1	Координаты, м		Метод определения координат характерной точки	Средняя квадратическая погрешность положения характерной точки (М), м
	2	3	4	5
1	551714.86	2305132.04	Метод спутниковых геодезических измерений (определений)	0.10
2	551704.59	2305151.04	Метод спутниковых геодезических измерений (определений)	0.10
3	551685.67	2305140.82	Метод спутниковых геодезических измерений (определений)	0.10
4	551695.94	2305121.82	Метод спутниковых геодезических измерений (определений)	0.10
1	551714.86	2305132.04	Метод спутниковых геодезических измерений (определений)	0.10



**Сообщение о возможном
установлении публичного
сервитута с целью размещения
объектов электросетевого хозяйства
сроком на 49 лет**

Администрация Угловского городского поселения Окуловского муниципального района Новгородской области, в соответствии со статьёй 39.42 Земельного кодекса Российской Федерации, информирует об установлении публичного сервитута с целью размещения объекта электросетевого хозяйства сроком на 49 лет по ходатайству ПАО «Россети Северо-Запад» в отношении земельного участка, расположенного:

Российская Федерация, Новгородская область, Окуловский муниципальный район, Угловское городское поселение, д. Яблонька, в кадастровом квартале 53:12:1043001 (часть земельного участка, общей площадью 451 кв.м).

Ознакомиться с ходатайством об установлении публичного сервитута и описанием местоположения границ публичного сервитута можно в Администрации Угловского городского поселения по адресу: Новгородская область, Окуловский район, р.п.Угловка, ул.Центральная, д.9, контактный телефон (81657) 26-298, по рабочим дням с 08.30 до 17.30, перерыв на обед с 13.00 до 14.00.

Правообладатели земельных участков, в отношении которых испрашивается публичный сервитут, если их права (обременения права) не зарегистрированы в Едином государственном реестре недвижимости, могут обратиться с заявлением об учете их прав на земельные участки с приложением копий документов, подтверждающих эти права в Администрацию Угловского городского поселения в рабочие дни с 8.30 до 13.00 и с 14.00 до 17.30 ч., по адресу: Российская Федерация, Новгородская область, Окуловский район, р.п.Угловка, ул.Центральная, д.9, контактный телефон (81657) 26-298. Последний день подачи заявления 18 января 2022 года.

Приложение: схема границ публичного сервитута.

Глава Угловского городского поселения А.В. Стекольников

**ПЕРЕЧЕНЬ КООРДИНАТ ХАРАКТЕРНЫХ ТОЧЕК ГРАНИЦ ПУБЛИЧНОГО СЕРВИТУТА
КТП-10 кВА "Яблонька" от ВЛ-10 кВ Л-5 ТПС "Угловка"**

(наименование объекта, местоположение границ которого описано (далее - объект)

Местоположение публичного сервитута: Новгородская область, Окуловский район, д. Яблонька

Система координат: МСК-53, 2 зона

Площадь публичного сервитута: 451 кв.м

**Обозначение
характерных точек
границ**

Х	Координаты, м	У	Метод определения координат характерной точки	Средняя квадратическая погрешность положения характерной точки (М), м
1	2	3	4	5
1	550578.09	2307683.59	Метод спутниковых геодезических измерений (определений)	0.10
2	550566.41	2307701.49	Метод спутниковых геодезических измерений (определений)	0.10
3	550548.87	2307689.80	Метод спутниковых геодезических измерений (определений)	0.10
4	550560.53	2307671.89	Метод спутниковых геодезических измерений (определений)	0.10
1	550578.09	2307683.59	Метод спутниковых геодезических измерений (определений)	0.10

**ЗАКЛЮЧЕНИЕ
О РЕЗУЛЬТАТАХ
ПУБЛИЧНЫХ СЛУШАНИЙ ПО ПРОЕКТУ**

Предоставление разрешения на условно разрешенный вид использования земельного участка для ведения личного подсобного хозяйства (приусадебный земельный участок)

от «15» декабря 2021г

1. Общие сведения о проекте, представленном на общественных обсуждениях (публичных слушаниях):

Предоставление разрешения на условно разрешенный вид использования «для ведения личного подсобного хозяйства (приусадебный земельный участок)» земельного участка, расположенного на кадастровой карте территории в кадастровом квартале с кадастровым номером 53:12:1023001:10 по адресу: Российская Федерация, Новгородская область, Окуловский муниципальный район, Угловское городское поселение, д. Куракино, д. 14, площадью 1713 кв.м., территориальная зона Ж.1.(зона застройки индивидуальными жилыми домами и малоэтажными жилыми домами), категория земель – земли населенных пунктов.

2. Организатор общественных обсуждений (публичных слушаний)

Администрация Угловского городского поселения

3. Количество участников публичных слушаний - 5 человек .

4. Правовой акт о назначении общественных обсуждений (публичных слушаний) (реквизиты акта)

Постановление Администрации Угловского городского поселения от 02.12.2021г. № 526 (О назначении публичных слушаний)

5. Срок проведения публичных слушаний

02 декабря 2021 года – 15 декабря 2021 года 6. Формы оповещения о проведении общественных обсуждений (публичных слушаний) (название, номер, дата печатных изданий, официальных сайтов, др. формы)

Бюллетень «Официальный вестник Угловского городского поселения» от 02.12.2021г. № 49, официальный сайт Администрации Угловского городского поселения в разделах: «Объявления», «Документы-Постановления» и «Публичные слушания», объявления на стендах по адресам: рп.Угловка, ул.Центральная д.9, фойе Администрации Угловского городского поселения, рп.Угловка, ул.Центральная, д.5, д.Куракино.

Для ознакомления населения с проектом «Предоставление разрешения на условно разрешенный вид использования «для ведения личного подсобного хозяйства (приусадебный земельный участок)» земельного участка, расположенного на кадастровой карте территории в кадастровом квартале с кадастровым номером 53:12:1023001:10 по адресу: Российская Федерация, Новгородская область, Окуловский муниципальный район, Угловское городское поселение, д. Куракино, д. 14, площадью 1713 кв.м., территориальная зона Ж.1.(зона застройки индивидуальными жилыми домами и малоэтажными жилыми домами), категория земель – земли населенных пунктов» организована экспозиция демонстрационных материалов в фойе Администрации Угловского городского поселения по адресу: рп.Угловка, ул.Центральная, д.9.

В состав экспозиции включены:

- схема земельного участка;
- копии правоустанавливающих документов

8. Сведения о проведении собрания участников общественных обсуждений (публичных слушаний) (где и когда проведено, состав и количество участников, количество предложений и замечаний, представленных участниками в ходе собрания)

Слушания проведены 13 декабря 2021 года в 16-00 по адресу: Российская Федерация, Новгородская область, Окуловский район, р.п. Угловка, ул.Центральная, д.9, фойе здания администрации Угловского городского поселения.

Количество участников публичных слушаний -5 человек..

Письменных предложений и замечаний до проведения публичных слушаний не поступало.

(предложения и замечания участников публичных слушаний, количество, выводы (учтено/учтено частично/отклонено)

9. Сведения о протоколе общественных обсуждений (публичных слушаний) (реквизиты)

Протокол от 13.12.2021 года

10.Выводы и рекомендации общественных обсуждений (публичных слушаний) по проекту:

1.Публичные слушания по вопросу Предоставление разрешения на условно разрешенный вид использования «для ведения личного подсобного хозяйства (приусадебный земельный участок)» земельного участка, расположенного на кадастровой карте территории в кадастровом квартале с кадастровым номером 53:12:1023001:10 по адресу: Российская Федерация, Новгородская область, Окуловский муниципальный район, Угловское городское поселение, д. Куракино, д. 14, площадью 1713 кв.м., территориальная зона Ж.1.(зона застройки индивидуальными жилыми домами и малоэтажными жилыми домами), категория земель – земли населенных пунктов, считать состоявшимися.

2. Одобрить проект «Предоставление разрешения на условно разрешенный вид использования «для ведения личного подсобного хозяйства (приусадебный земельный участок)» земельного участка, расположенного на кадастровой карте территории в кадастровом квартале с кадастровым номером 53:12:1023001:10 по адресу: Российская Федерация, Новгородская область, Окуловский муниципальный район, Угловское городское поселение, д. Куракино, д. 14, площадью 1713 кв.м., территориальная зона Ж.1.(зона застройки индивидуальными жилыми домами и малоэтажными жилыми домами), категория земель – земли населенных пунктов».

3. Опубликовать настоящее заключение в бюллетене «Официальный вестник Угловского городского поселения» и разместить на официальном сайте муниципального образования в информационно-телекоммуникационной сети Интернет.

Председатель публичных слушаний

Заместитель Главы администрации Т.Н.Звонарёва

(должность, Ф.И.О., подпись, дата)

ПОЖАР – неконтролируемое горение, наносящее материальный ущерб, вред здоровью и жизни граждан, интересам общества и государства. Профилактические мероприятия по предупреждению возникновения пожара в квартире:

- не храните в доме бензин, керосин, ЛВЖ; -приобретите хотя бы один огнетушитель; -не оставляйте без присмотра включенные электрические и газовые плиты, чайники, утюги, приёмники, телевизоры;
- следите за исправностью электропроводки, розеток;
- не включайте в одну розетку несколько бытовых электрических приборов (особенно большой мощности);
- не разогревайте на открытом огне краски, лаки и т.п.

ДЕЙСТВИЯ ПРИ ПОЖАРЕ В КВАРТИРЕ

1. Сообщите о пожаре в пожарную охрану.
2. Если нет опасности поражения электротоком, приступайте к тушению пожара водой, или используйте плотную (мокрую ткань).
3. При опасности поражения электротоком отключите электроэнергию.
4. Горючие жидкости тушить водой нельзя (тушите песком, землёй, огнетушителем, если их нет, накройте плотной смоченной в воде тканью).
5. При пожаре ни в коем случае не открывать форточки и окна.
6. Если вам не удаётся своими силами ликвидировать пожар, выйдите из квартиры, закрыв за собой дверь, и немедленно сообщите о пожаре соседям и жильцам выше-ниже находящихся квартир.
7. Встретьте пожарных и проведите их к месту пожара.
8. При высокой температуре, сильной задымлённости необходимо передвигаться ползком, т.к. температура у пола значительно ниже и больше кислорода.
9. При невозможности эвакуироваться из квартиры через лестничную площадку, когда пути эвакуации отрезаны, необходимо выйти на балкон, закрыв за собою дверь, и звать на помощь прохожих.

ДЕЙСТВИЯ ПРИ ПОЖАРЕ В ЗДАНИИ

1. Определите для себя, выходить или не выходить наружу. Убедитесь, что за дверью нет пожара, приложив свою руку к двери или к металлической ручке. Если они горячие, то ни в коем случае не открывайте дверь.
2. Не входите туда, где большая концентрация дыма и видимость не менее 10 метров. Если дым и пламя позволяют выйти из помещения (здания) наружу:
 1. Уходите скорее от огня, используя основные и запасные пути эвакуации.
 2. Отключите попутно электроэнергию.
 3. Идите к выходу на четвереньках, так как вредные продукты горения скапливаются на уровне вашего роста и выше, закрывая при этом рот и нос подручными средствами защиты.
 4. По пути за собой плотно закрывайте дверь.
 5. Покинув опасное помещение, не вздумайте возвращаться назад, сообщите о себе должностным лицам.

Если дым и пламя в соседних помещениях не позволяет выйти наружу:

1. Не поддавайтесь панике.
2. Проверьте существует ли возможность выйти на крышу или спуститься по пожарной лестнице. 3. Если возможности эвакуироваться нет, то для защиты от тепла и дыма необходимо надёжно загерметизировать своё помещение: плотно закройте входную дверь, заткните щели двери изнутри помещения, используя при этом любую ткань, закройте окна, форточки, заткните вентиляционные отверстия; если есть вода, постоянно смачивайте дверь, пол.
4. Если помещение наполнилось дымом, передвигайтесь на четвереньках, прикрыв рот и нос влажной тряпкой (носовым платком, рукавом от рубашки), в сторону окна и находитесь возле окна и привлекайте к себе внимание людей на улице.

Если у вас телефон, то обязательно позвоните «01», «112» и сообщите, где вы находитесь. Ни в коем случае не открывайте и не разбивайте окна, так как нарушится герметичность вашего помещения, что приведёт к увеличению температуры и площади пожара. После эвакуации из здания учебного заведения необходимо обязательно проверить весь списочный состав учреждения!

Помните!!! Вы не должны паниковать, прятаться, прыгать из окна, в одиночку бороться согнем!!!!

<p>Адрес редакции издателя: 174449, Новгородская область Окуловского район, р.п. Угловка, ул. Центральная, д. 9</p>	<p>E-mail: admugl@yandex.ru Интернет-сайт: www.uglovkaadm.ru Главный редактор: А.В. Стекольников</p>	<p>Тираж: 4 экземпляра Отпечатано в Администрации Угловского городского поселения</p>	<p>Бюллетень распространяется на безвозмездной основе</p>
---	---	---	---